Edition 2025

PORTRAIT STATISTIQUE DE **Estérel Côte d'Azur Agglomération**

Population : 121 390 habitants en 2022

Superficie : 347 km²

audat.var
AGENCE D'URBANISME
DE L'AIRE TOULONNAISE ET DU VAR

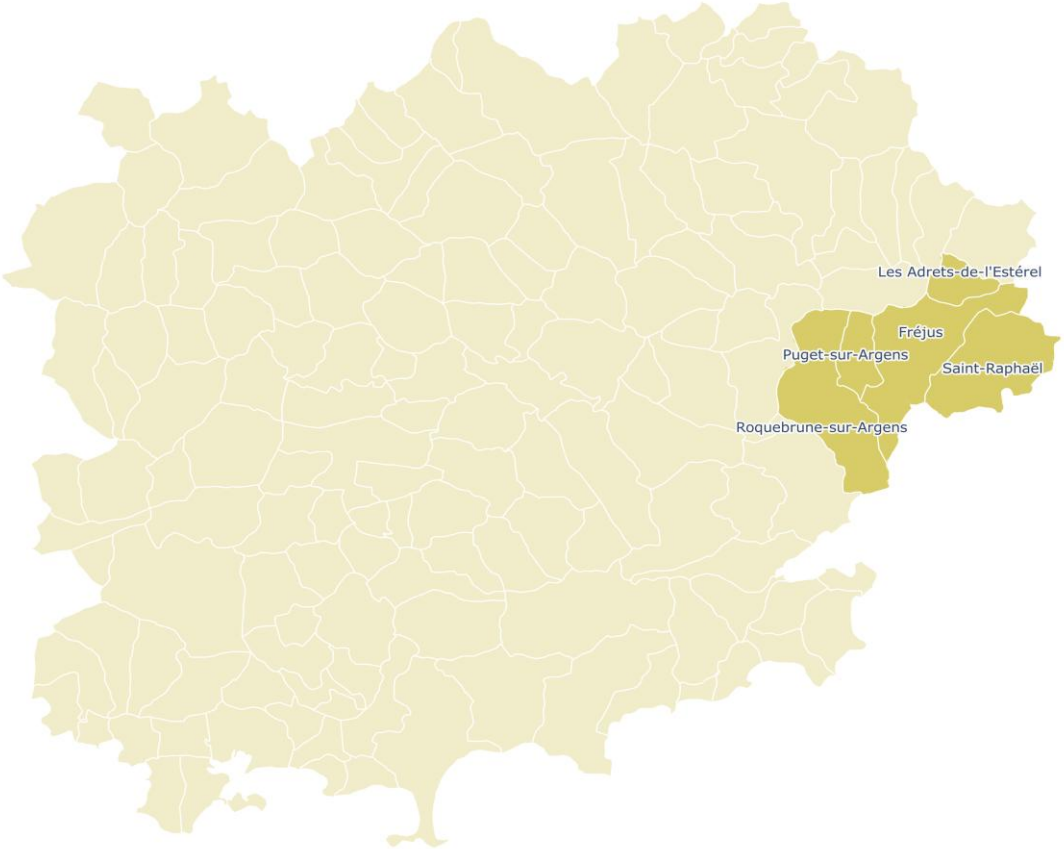
Les Adrets-de-l'Estérel
Fréjus
Puget-sur-Argens
Saint-Raphaël
Roquebrune-sur-Argens

SOMMAIRE

Page 4 **Occupation du sol**

Pages 5 à 12 **Population**

- Démographie
- Structure des ménages et des familles
- Fragilité sociale
- Revenus

Pages 13 et 14 **Diplômes-Formations-Enseignements**

Pages 15 et 16 **Niveaux d'équipements**

Pages 17 à 30 **Économie**

- Population active
- Emploi au lieu de travail
- Entreprises / Etablissements

Pages 31 à 34 **Construction neuve**

- Locaux d'activités
- Logements

Pages 35 à 38 **Parc de logements**

Pages 39 et 40 **Agriculture**

Pages 41 et 42 **Tourisme**

Dans le portrait, les comparaisons à l'échelle nationale se font avec la France métropolitaine.

NB "SS" : tout au long du document lorsqu'il apparait "ss" à la place d'une valeur, cela signifie qu'elle est couverte par le secret statistique.

OCCUPATION DU SOL

Esterel Côte d'Azur Agglomération

L 'OCCUPATION DU SOL

	Esterel Côte d'Azur Agglomération		
	Structure		2020
	2017	2020	% dans le Var
Espaces artificialisés	21,0%	21,2%	9,9%
Espaces agricoles	9,0%	9,0%	3,8%
Forêts et milieux semi-naturels	69,1%	68,9%	5,5%
Surfaces en eau et zones humides	0,8%	0,9%	8,2%
Surface totale	**100%**	**100%**	**5,8%**

source : OCSGE 2017 - 2020 - IGN

STRUCTURATION DU TERRITOIRE EN 2020

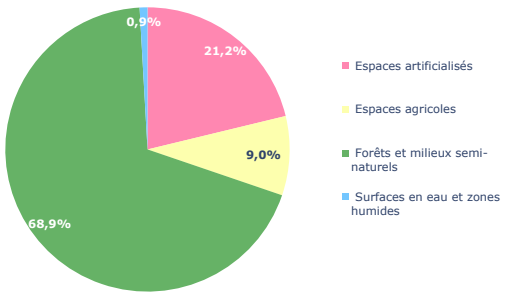

PART DE CHAQUE TYPE D'ESPACE EN 2017 ET 2020

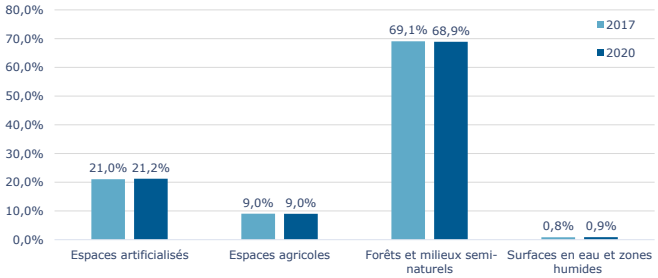

L'OCCUPATION DU SOL SUR LE TERRITOIRE EN 2020

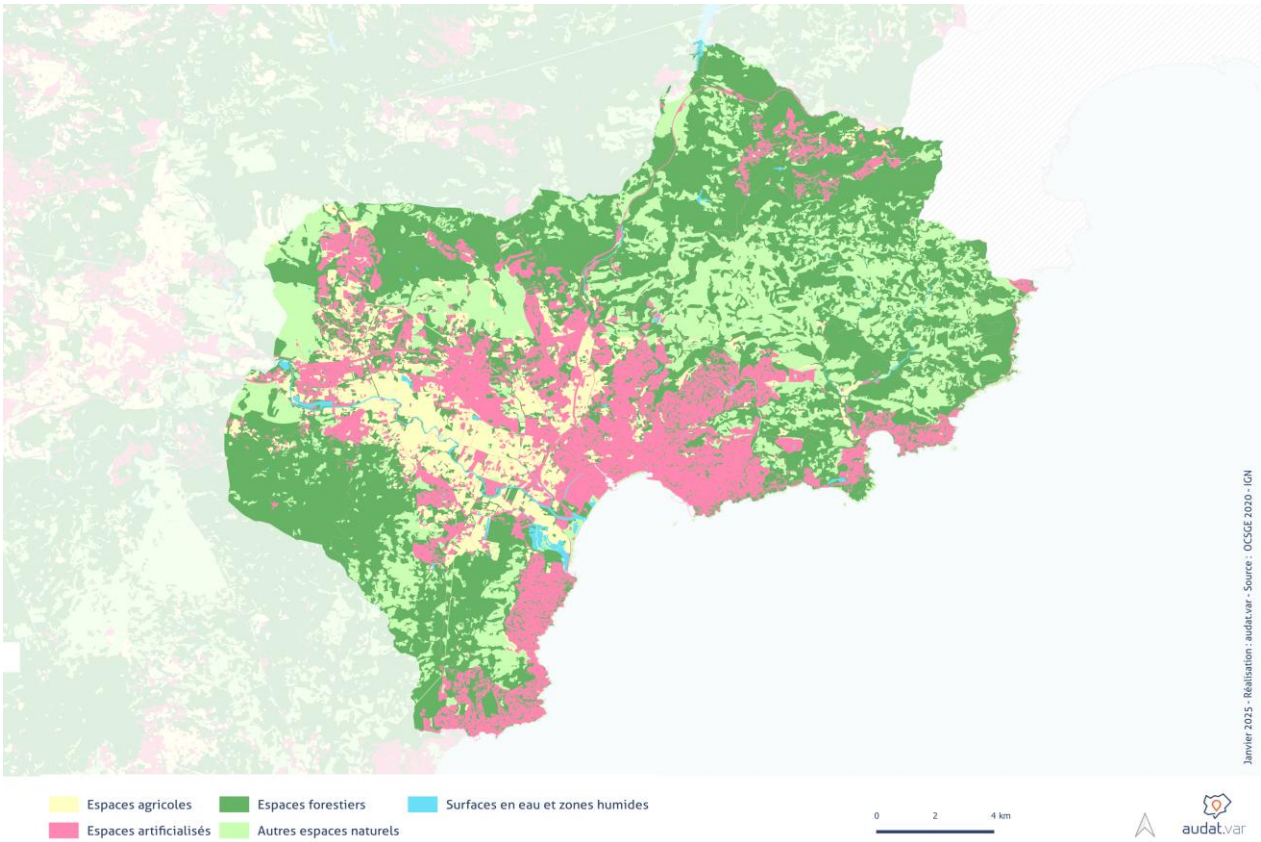

POPULATION - Démographie

POPULATION

	1968	1975	1982	1990	1999	2010	2015	2021
Population *	48 565	59 245	67 274	85 830	97 252	107 480	111 657	118 468
Densité résidentielle (hab/km²)	139,91	170,68	193,81	247,26	280,17	309,63	321,67	341,29

**attention! La notion de population diffère à partir du recensement de 2006, les changements concernent les étudiants mineurs et majeurs, les élèves, les militaires et les personnes détenues dans un établissement pénitentiaire de la commune*
source : Insee recensements de la population (expl. princ. pour chaque année)

TAUX DE VARIATION ANNUEL MOYEN INTERCENSITAIRE

	68-75	75-82	82-90	90-99	99-10	10-15	15-21	68-21
Total variation	**2,89%**	**1,82%**	**3,09%**	**1,40%**	**1,14%**	**0,77%**	**0,99%**	**2,05%**
Solde naturel	0,44%	0,20%	0,28%	0,22%	0,06%	0,01%	-0,29%	0,19%
Solde migratoire	2,45%	1,63%	2,81%	1,18%	1,08%	0,76%	1,28%	1,87%

source : Insee recensements de la population (expl. princ. pour chaque année)

STRUCTURE PAR ÂGE

	Effectif		Structure en 2021			
	2015	2021	Esterel Côte d'Azur Agglomération	Var	PACA	France
0-14 ans	16 027	16 453	13,9%	15,3%	16,4%	17,5%
15-29 ans	15 255	14 839	12,5%	14,3%	15,9%	17,5%
30-44 ans	17 659	18 046	15,2%	17,0%	17,9%	18,6%
45-59 ans	21 675	22 714	19,2%	20,0%	19,9%	19,7%
60-74 ans	24 043	26 481	22,4%	20,4%	18,3%	17,1%
75 ans ou plus	16 998	19 935	16,8%	13,1%	11,5%	9,7%
Population totale	**111 657**	**118 468**	**100,0%**	**100,0%**	**100,0%**	**100,0%**
Hommes	52 824	56 206	47,4%	48,0%	47,8%	48,4%
Femmes	58 833	62 262	52,6%	52,0%	52,2%	51,6%

source : Insee recensements de la population (expl. princ. pour chaque année)

PYRAMIDE DES ÂGES EN 2021

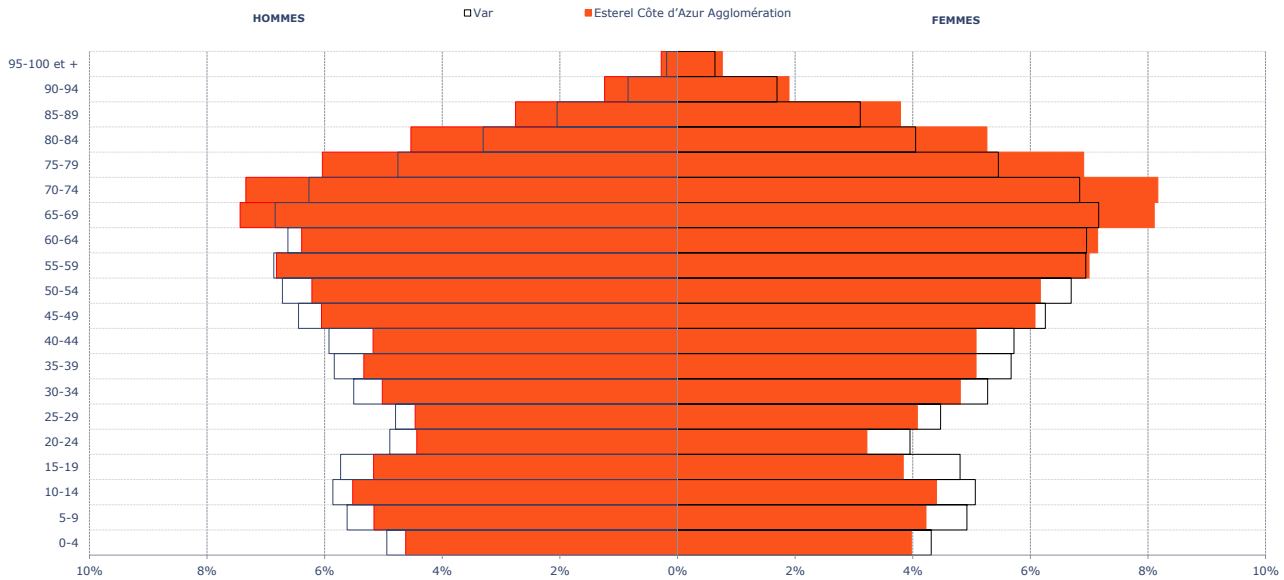

ÉVOLUTION DE LA POPULATION DE 1968 À 2021

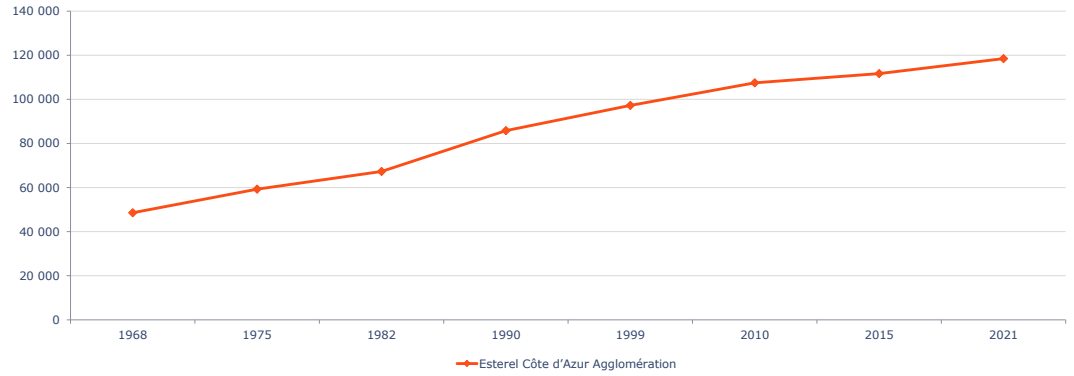

TAUX DE VARIATION ANNUEL DE LA POPULATION

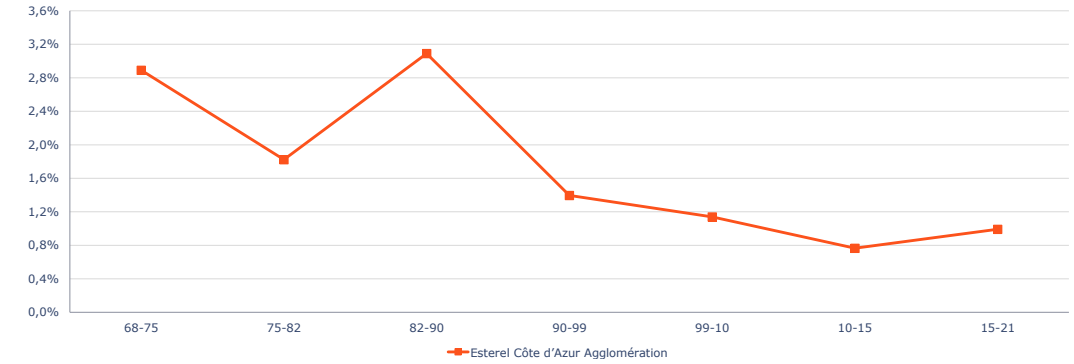

LIEU DE RÉSIDENCE 1 AN AUPARAVANT DES PERSONNES DE 1 AN OU PLUS, RECENSÉES EN 2021

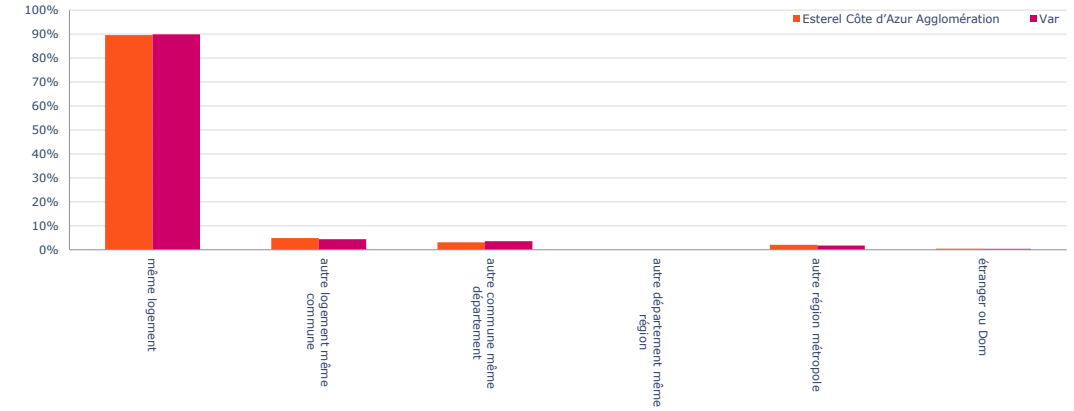

ÉVOLUTION DE LA STRUCTURE PAR ÂGE (EN EFFECTIF) DU TERRITOIRE, ENTRE 2015 ET 2021

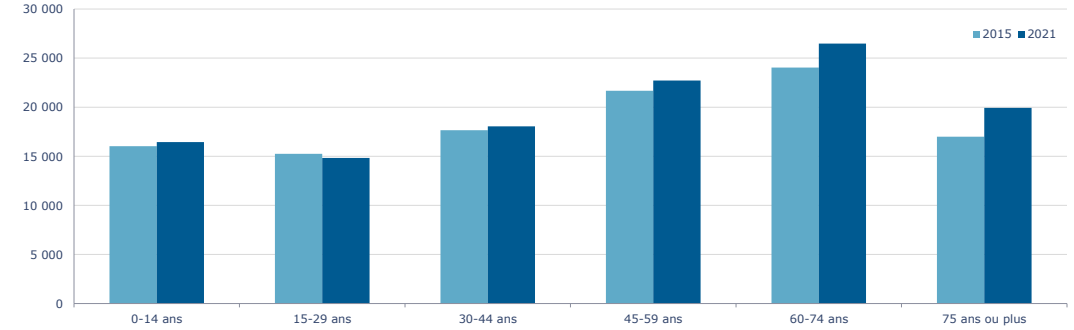

POPULATION - Structure des ménages et des familles

MÉNAGES ET POPULATION DES MÉNAGES

	Effectif							
	1968	1975	1982	1990	1999	2010	2015	2021
Population des ménages	46 865	57 840	65 686	83 890	94 627	104 724	109 330	116 738
% dans la population totale	96,5%	97,6%	97,6%	97,7%	97,3%	97,4%	97,9%	98,5%
Nombre de ménages	15 364	20 233	25 504	34 283	41 378	49 572	52 528	58 582
Taille moyenne des ménages	3,05	2,86	2,58	2,45	2,29	2,11	2,08	1,99

source : Insee recensements de la population (de 1968 à 1990 : dénombrements, de 1999 à 2019 : expl. compl.)

REPARTITION DES MENAGES SELON LE NOMBRE DE PERSONNE(S) PAR MENAGE

	Effectif			Structure en 2021			
	2010	2015	2021	Esterel Côte d'Azur Agglomération	Var	PACA	France
1 personne	16 995	18 692	23 412	40,0%	38,4%	39,3%	38,2%
2 personnes	19 377	20 426	21 796	37,2%	35,2%	32,7%	32,4%
3 personnes	6 516	6 671	6 658	11,4%	12,9%	13,3%	13,0%
4 personnes	4 735	4 648	4 625	7,9%	9,4%	10,0%	10,9%
5 personnes	1 429	1 541	1 500	2,6%	3,0%	3,3%	3,9%
6 personnes ou +	520	549	590	1,0%	1,1%	1,4%	1,6%
Total ménages	**49 572**	**52 528**	**58 582**	**100,0%**	**100,0%**	**100,0%**	**100,0%**

source : Insee recensements de la population (1999 expl. princ, 2015 et 2021 expl. compl)

STRUCTURE FAMILIALE
Répartition des familles selon leur type

	2015		2021		Structure en 2021		
	Effectif	Structure	Effectif	Structure	Var	PACA	France
Familles monoparentales	4 633	14,0%	5 263	15,1%	16,8%	18,8%	16,5%
Familles en couple avec enfant(s)	11 053	33,5%	11 074	31,8%	35,8%	38,1%	40,4%
Familles en couple sans enfant	17 314	52,5%	18 442	53,0%	47,5%	43,2%	43,1%
Total familles	**33 000**	**100,0%**	**34 779**	**100,0%**	**100,0%**	**100,0%**	**100,0%**

source : Insee recensements de la population (expl. compl.)

Répartition des familles selon leur nombre d'enfant(s)

	2015		2021		Structure en 2021		
	Effectif	Structure	Effectif	Structure	Var	PACA	France
Familles sans enfant	19 130	58,0%	20 515	59,0%	54,5%	50,6%	49,7%
Familles d'un enfant	7 028	21,3%	7 095	20,4%	22,0%	23,3%	21,7%
Familles de 2 enfants	5 000	15,2%	5 198	14,9%	17,1%	18,4%	19,6%
Familles de 3 enfants	1 456	4,4%	1 501	4,3%	4,9%	5,7%	6,7%
Familles de 4 enfants ou +	387	1,2%	470	1,4%	1,5%	2,0%	2,3%
Total familles	**33 000**	**100,0%**	**34 779**	**100,0%**	**100,0%**	**100,0%**	**100,0%**

source : Insee recensements de la population (expl. compl.)

Répartition de la population selon la structure familiale

	2015		2021		Structure en 2021		
	Effectif	Structure	Effectif	Structure	Var	PACA	France
Population des ménages personne seule	18 692	17,1%	23 412	20,1%	18,5%	18,7%	17,7%
Population des ménages avec famille	87 886	80,4%	91 767	78,6%	80,1%	79,7%	80,5%
Population des ménages, autre, sans famille	2 751	2,5%	1 559	1,3%	1,3%	1,6%	1,7%
Total population des ménages	**109 330**	**100,0%**	**116 738**	**100,0%**	**100,0%**	**100,0%**	**100,0%**

source : Insee recensements de la population (expl. compl.)

MÉNAGES ET POPULATION DES MÉNAGES

	Taux d'évolution annuel							
	68-75	75-82	82-90	90-99	99-10	10-15	15-21	68-21
Population des ménages	3,06%	1,82%	3,10%	1,35%	1,15%	0,86%	1,10%	1,81%
% dans la population totale	0,17%	0,00%	0,01%	-0,05%	0,02%	0,10%	0,11%	0,04%
Nombre de ménages	4,03%	3,35%	3,76%	2,11%	2,07%	1,17%	1,83%	2,67%
Taille moyenne des ménages	-0,93%	-1,47%	-0,64%	-0,75%	-0,89%	-0,30%	-0,72%	-0,83%

source : Insee recensements de la population (de 1968 à 1990 : dénombrements, de 1999 à 2020 : expl. compl.)

RÉPARTITION DES FAMILLES SELON LEUR TYPE AU SEIN DU TERRITOIRE EN 2021

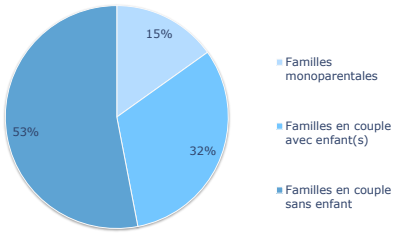

ÉVOLUTION DE LA TAILLE MOYENNE DES MÉNAGES DE 1968 À 2021

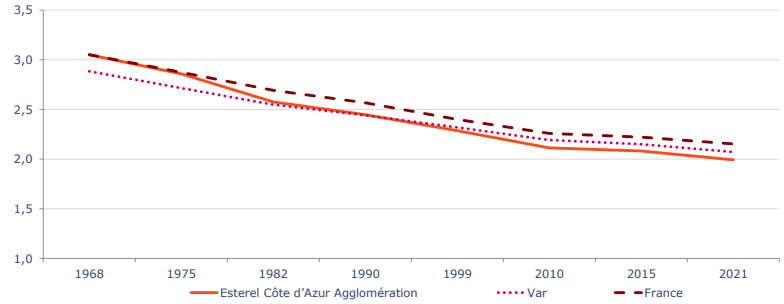

ÉVOLUTION DE LA STRUCTURE DES MÉNAGES (EN EFFECTIF) AU SEIN DU TERRITOIRE, DE 2010 À 2021

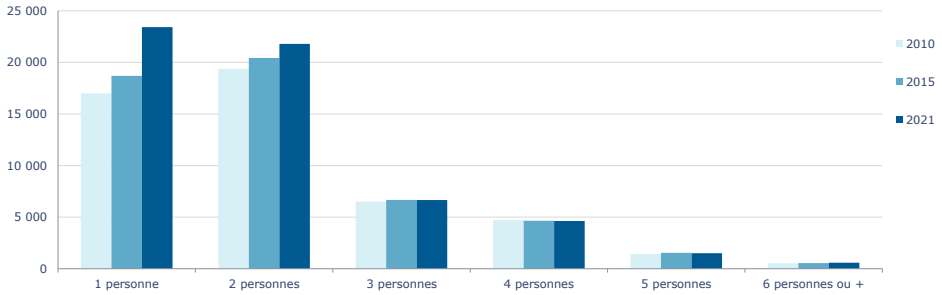

RÉPARTITION DES FAMILLES SELON LEUR TYPE EN 2021

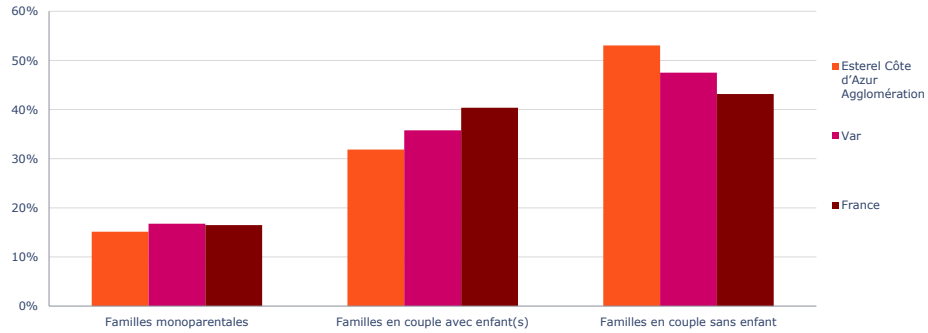

ÉVOLUTION DU NOMBRE D'ENFANT(S) PAR FAMILLE AU SEIN DU TERRITOIRE DE 2015 A 2021

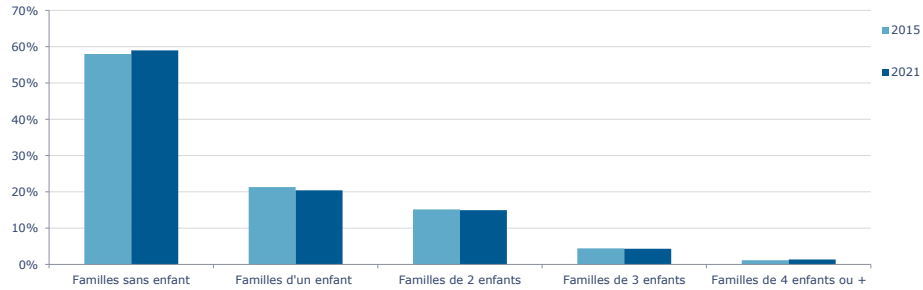

POPULATION - Fragilité sociale

Les données CAF mises à disposition ne concernent que les territoires EPCI et des SCoT

ALLOCATAIRES DE LA CAISSE D'ALLOCATIONS FAMILIALES (CAF)

	2023	
	Esterel Côte d'Azur Agglomération	Var
Nbre d'allocataires	22 216	214 901
Nbre de personnes couvertes	51 067	490 962

source : Caf 83

MINIMAS SOCIAUX

		2023		
		Esterel Côte d'Azur Agglomération		Var
		Effectif	Taux d'allocataires pour 1000 hab*	Taux d'allocataires pour 1000 hab*
Allocataires de minimas sociaux		**5 266**	**104,7**	**105,3**
Dont	*Allocataires AAH*	1 940	38,6	43,1
	Allocataires RSA	3 402	67,6	64,0
	Allocataires RSA socle	2 309	45,9	48,3

**Taux d'allocataires pour 1000 habitants : nbre d'allocataires/population 20-59 ans*1000*

source : Caf 83

AIDES AU LOGEMENT

	2023	
	Esterel Côte d'Azur Agglomération	Var
Allocataires d'une aide au logement (ALF, ALS, APL)	7 992	84 296
Nbre de personnes couvertes	16 730	164 950
Taux d'effort net* médian	22,4%	21,6%
Part d'allocataires ayant un taux d'effort >40%**	22,3%	19,2%

** Taux d'effort net : part des revenus consacrés au logement = loyer+(charges forfaitaires - aides au logement) / revenus+(prestations CAF - aides au logement)*
***Taux d'effort net >40% : allocataires qui consacrent plus de 40% de leurs revenus au logement*

source : Caf 83

BAS REVENUS

	2023	
	Esterel Côte d'Azur Agglomération	Var
Nbre d'allocataires à bas revenus*	8 056	75 213
Nbre de personnes vivant dans un foyer à bas revenus	17 860	160 339
Taux de bas revenus**	22,3%	20,0%
Part d'allocataires dépendants des prestations Caf***	22,0%	22,8%

** Bas revenus : revenus inférieurs à 60% du revenu médian*
*** Nbre de personnes couvertes par un allocataire à bas revenus / pop moins de 65 ans*
**** Part d'allocataires dont les prestations Caf représentent plus de 50% des revenus*

source : Caf 83

TAUX D'ALLOCATAIRES DE MINIMAS SOCIAUX, EN 2023

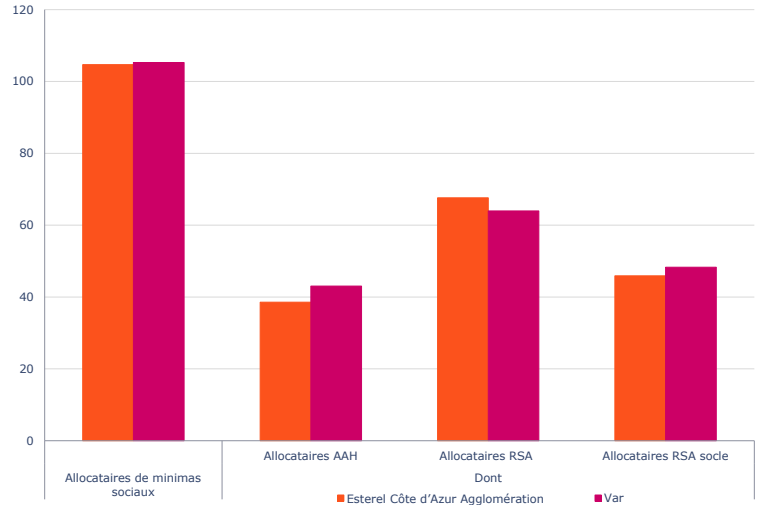

PART D'ALLOCATAIRES AYANT UN TAUX D'EFFORT >40%, EN 2023

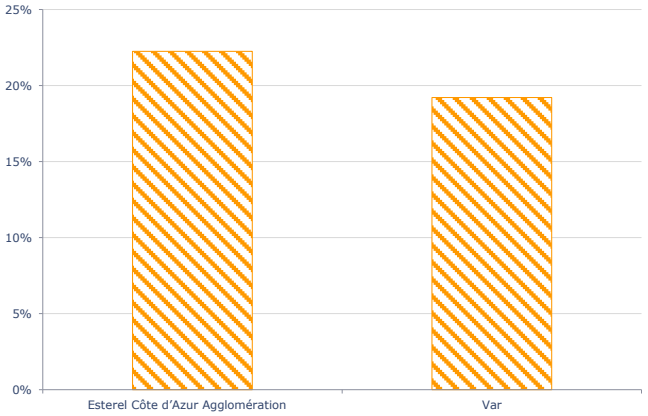

TAUX DE BAS REVENUS EN 2023

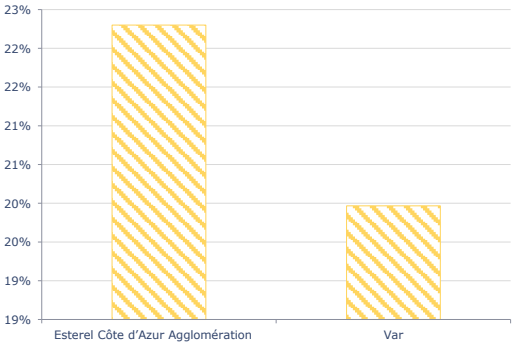

PART D'ALLOCATAIRES DÉPENDANTS DES PRESTATIONS CAF, EN 2023

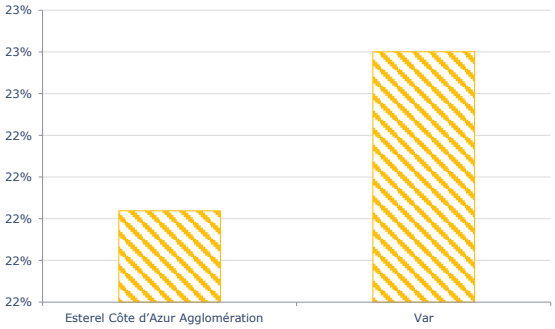

POPULATION - Revenus

Les données issues des Revenus fiscaux des ménages sont disponibles à une échelle supra-communale uniquement pour les EPCI du Var
Découpage géographique au 01/01/2023

REVENUS FISCAUX PAR UNITÉ DE CONSOMMATION (UC)

	2021			
	Esterel Côte d'Azur Agglomération	Var	PACA	France
Revenu médian par UC (€)	**23 520**	**23 120**	**22 820**	**23 080**
Premier décile (€)	12 060	11 870	11 300	12 080
Dernier décile (€)	42 200	40 290	41 140	41 230
Ecart interdécile	3,5	3,4	3,6	3,4
Part des ménages fiscaux imposés	55,7%	53,0%	52,7%	53,4%

source : Insee-DGFip, Revenus fiscaux localisés des ménages

STRUCTURE DES REVENUS

	2021			
	Esterel Côte d'Azur Agglomération	Var	PACA	France
Part Revenus d'activité	**57,9%**	**64,1%**	**70,0%**	**74,3%**
dont Part Traitements-salaires-chômage	51,1%	57,4%	63,6%	68,8%
dont Part Revenus non salariés	6,8%	6,7%	6,4%	5,5%
Part Pensions-retraites-rentes	**43,1%**	**35,9%**	**30,2%**	**27,9%**
Part Revenus du patrimoine	**12,8%**	**11,8%**	**11,5%**	**9,4%**
Part Prestations sociales-Ensemble	**4,2%**	**5,1%**	**5,6%**	**5,4%**
dont Part Prestations familiales	1,3%	1,5%	1,7%	1,9%
dont Part Minima sociaux	2,1%	2,6%	2,7%	2,4%
dont Part Prestations logement	0,8%	1,0%	1,2%	1,1%
Part Impôts	**-18,0%**	**-16,9%**	**-17,3%**	**-17,0%**
Total	**100%**	**100%**	**100%**	**100%**

source : Insee-DGFip, Revenus fiscaux localisés des ménages

SALAIRE NET HORAIRE MOYEN DES SALARIÉS À TEMPS COMPLET EN 2022 (EN EUROS)

	2022			
selon la catégorie socioprofessionnelle	Esterel Côte d'Azur Agglomération	Var	PACA	France
Cadres	27,1	26,2	27,3	29,1
Professions intermédiaires	16,7	16,3	16,8	16,6
Employés	12,0	12,0	12,1	12,1
Ouvriers	12,4	12,4	12,6	12,5
Ensemble	**15,5**	**15,5**	**16,4**	**17,0**

source : Insee, Bases Tous salariés, fichier salariés au lieu de résidence.

SALAIRE NET HORAIRE MOYEN DES SALARIÉS EN 2022 (EN EUROS) *

	2022			
selon le sexe et l'âge	Esterel Côte d'Azur Agglomération	Var	PACA	France
Hommes	16,6	16,6	17,5	18,0
Femmes	14,1	14,1	14,8	15,6
Moins de 26 ans	11,1	11,0	11,4	11,4
26 - 50 ans	15,1	15,2	16,1	16,8
Plus de 50 ans	17,9	17,9	18,8	19,7
Ensemble	**15,5**	**15,5**	**16,4**	**17,0**

source : Insee, Bases Tous salariés, fichier salariés au lieu de résidence.

REVENUS FISCAUX EN 2021

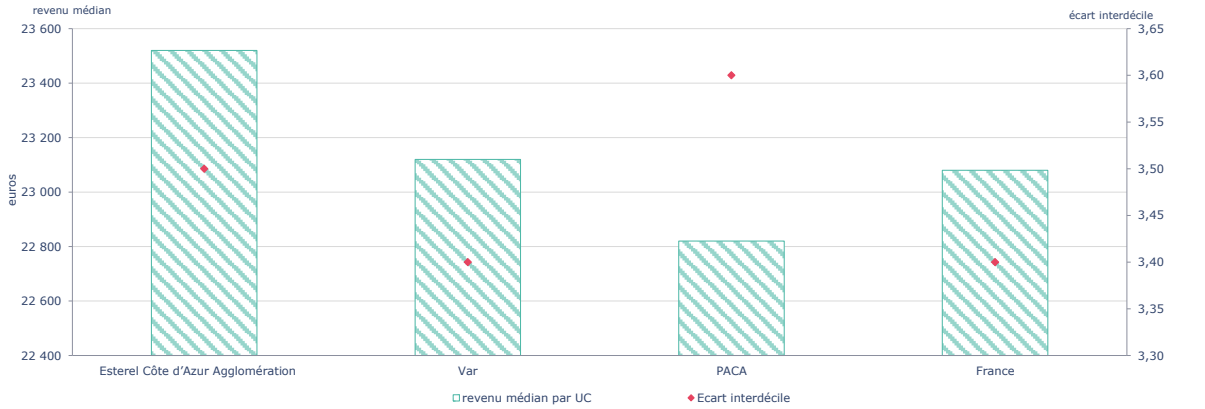

LA PART DES MÉNAGES IMPOSABLES EN 2021

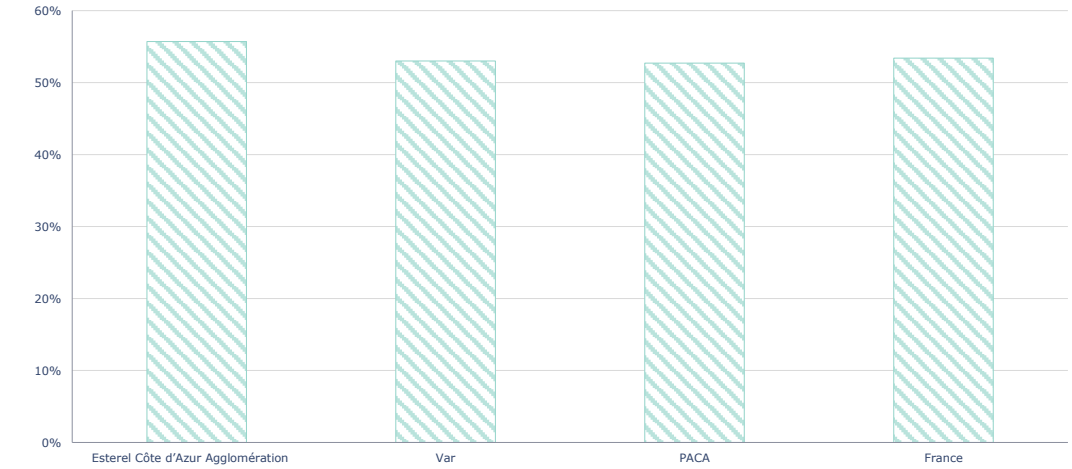

STRUCTURE DES REVENUS EN 2021

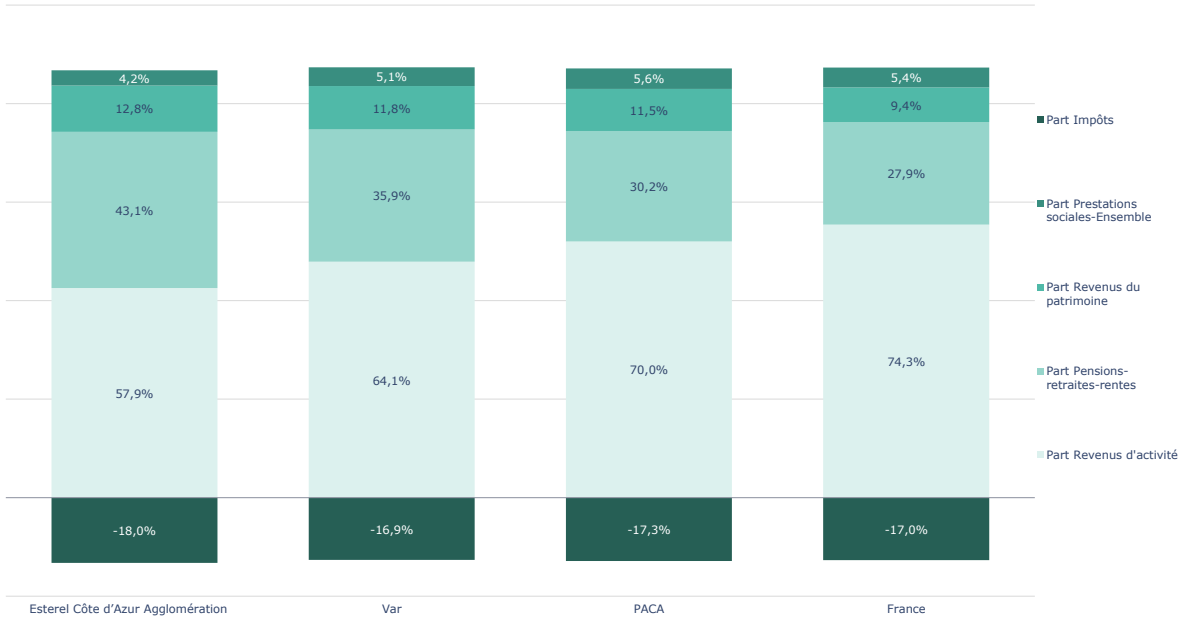

DIPLÔMES-FORMATIONS-ENSEIGNEMENTS

DIPLÔME LE PLUS ELEVÉ DE LA POPULATION NON SCOLARISÉE DE 15 ANS OU PLUS

	Effectif		Structure 2021			
	2015	2021	Esterel Côte d'Azur Agglomération	Var	PACA	France
Aucun diplôme, CEP, BEPC, brevet des collèges	28 748	18 443	19,3%	18,7%	20,0%	20,0%
CAP ou BEP	21 121	29 730	31,1%	31,4%	28,6%	29,6%
Baccalauréat ou brevet professionnel	17 110	19 261	20,1%	20,0%	18,5%	17,6%
Diplôme de niveau supérieur	22 315	28 194	29,5%	29,9%	32,9%	32,8%
Total de la population non scolarisée	**89 295**	**95 628**	**100,0%**	**100,0%**	**100,0%**	**100,0%**

source : Insee recensements de la population (expl. princ.)

STRUCTURE DE L'OFFRE EN TERMES D'ÉQUIPEMENTS (EQUIPTS) DE L'ENSEIGNEMENT EN 2023

		2023		
		Esterel Côte d'Azur Agglomération		poids dans le nombre d'équipts du Var
		effectif	structure	
	école maternelle publique	24	26,7%	11,0%
	école maternelle privée	0	0,0%	0,0%
	école élémentaire publique	27	30,0%	8,9%
	école élémentaire privée	3	3,3%	7,9%
Total 1er degré		***54***	***60,0%***	***9,6%***
	collège public	7	7,8%	9,9%
	collège privé	1	1,1%	5,0%
	lycée d'enseignement général et/ou technologique	3	3,3%	10,3%
	lycée d'enseignement professionnel	1	1,1%	6,7%
	lycée technique et/ou professionnel agricole	0	0,0%	--
Total 2nd degré		***12***	***13,3%***	***8,9%***
	section Technicien Supérieur, Classe Préparatoire aux Grandes Ecoles	4	4,4%	44,4%
	formation santé	3	3,3%	18,8%
	formation commerce	0	0,0%	0,0%
	autre formation post bac non universitaire	1	1,1%	16,7%
	UFR	0	0,0%	0,0%
	institut universitaire	0	0,0%	0,0%
	école d'ingénieurs	0	0,0%	0,0%
	enseignement général supérieur privé	0	0,0%	0,0%
	autre enseignement supérieur	0	0,0%	0,0%
	centre de formation d'apprentis	14	15,6%	22,2%
	GRETA	0	0,0%	0,0%
	CFPPA	0	0,0%	0,0%
	formation aux métiers du sport	1	1,1%	100,0%
	autre formation continue	1	1,1%	20,0%
Total enseignement supérieur		***24***	***26,7%***	***19,4%***
Total		**90**	**100%**	**11%**
Dénombrement	Résidence universitaire	0	--	0%
	Restaurant universitaire	0	--	0%

source : Insee - BPE (base permanente des équipements)

DIPLÔME LE PLUS ELEVÉ DE LA POPULATION NON SCOLARISÉE DE 15 ANS OU + EN 2021

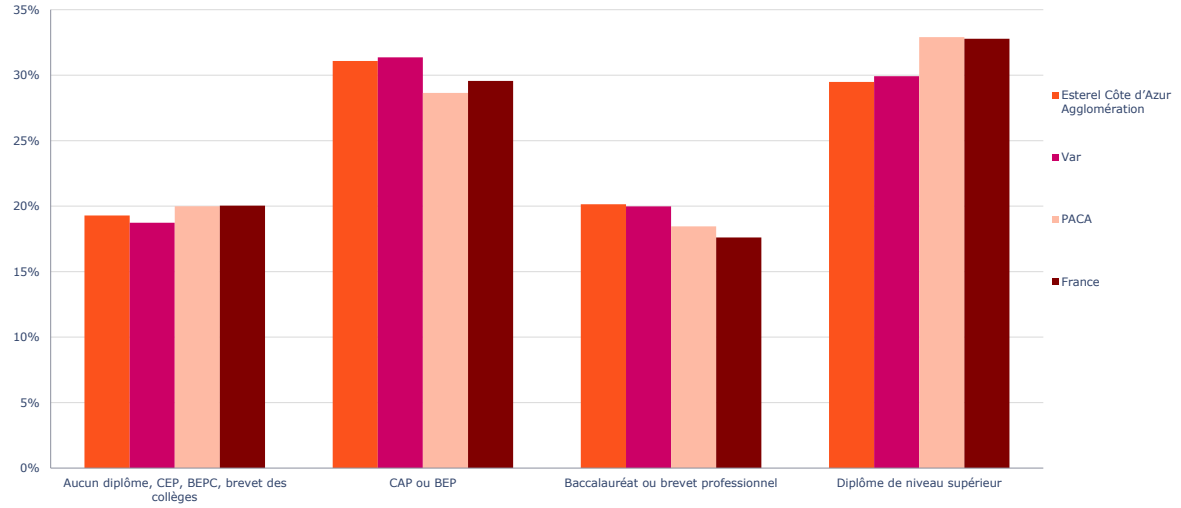

ÉVOLUTION DU NIVEAU DE DIPLÔMES DE LA POPULATION NON SCOLARISÉES DE 15 ANS OU + DANS LE TERRITOIRE

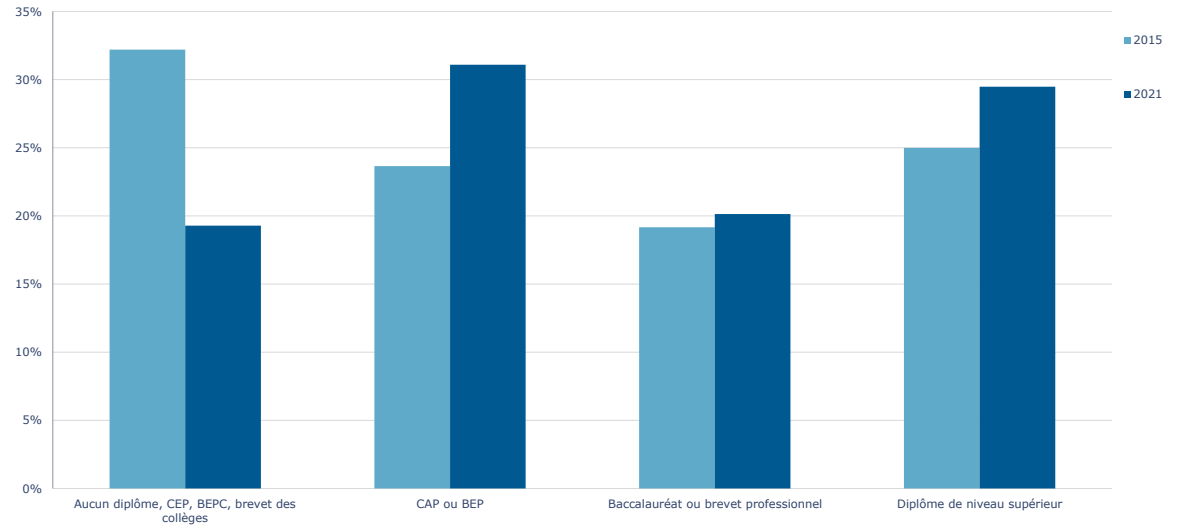

LE POIDS DES ÉQUIPEMENTS D'ENSEIGNEMENT DU TERRITOIRE (1ER, 2ND DEGRE ET PLUS) DANS LE DÉPARTEMENT, EN 2023

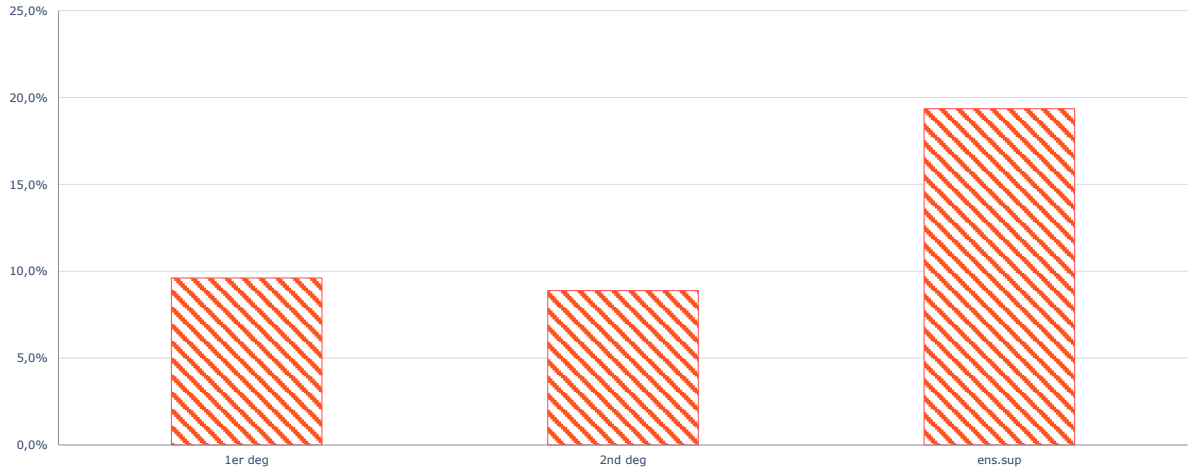

NIVEAUX D'ÉQUIPEMENTS

ÉQUIPEMENTS AU SEIN DU TERRITOIRE EN 2023

	Esterel Côte d'Azur Agglomération		Stucture		
	nombre	structure	Var	PACA	France
Services aux particuliers	4 430	58%	57,2%	53,2%	48,6%
Commerces	1 141	15%	14,3%	14,2%	14,2%
Enseignement	95	1%	1,4%	1,8%	2,7%
Santé et action sociale	1 344	18%	19,3%	20,9%	20,8%
Transport et déplacements	125	2%	1,6%	2,8%	3,3%
Sports, loisirs et culture	260	3%	4,5%	5,2%	8,7%
Tourisme	185	2%	1,8%	1,8%	1,7%
Total des équipements	**7 580**	**100%**	**100%**	**100%**	**100%**

source : Insee - Base Permanente des équipements (BPE)

TAUX D'ÉQUIPEMENTS POUR 1000 HABITANTS EN 2023

	Taux d'équipements pour 1 000 habitants			
	Esterel Côte d'Azur Agglomération	Var	PACA	France
Services aux particuliers	36,5	31,6	28,5	19,8
Commerces	9,4	7,9	7,6	5,8
Enseignement	0,8	0,8	1,0	1,1
Santé et action sociale	11,1	10,6	11,2	8,5
Transport et déplacements	1,0	0,9	1,5	1,4
Sports, loisirs et culture	2,1	2,5	2,8	3,6
Tourisme	1,5	1,0	1,0	0,7
Total des équipements	**62,4**	**55,3**	**53,6**	**40,8**

source : Insee recensements de la population (expl. princ.), Base Permanente des équipements (BPE)

LES ÉQUIPEMENTS PAR GAMME : PROXIMITÉ, INTERMÉDIAIRE ET SUPÉRIEURE, EN 2023

"La classification des équipements en gammes a pour objectif de réunir des équipements qui présentent des logiques d'implantation voisines, en ce sens qu'ils sont fréquemment présents dans les mêmes communes. Ces regroupements permettent d'élaborer des indicateurs synthétiques reflétant l'organisation hiérarchisée des territoires en termes de services à la population." INSEE

Taux d'équipements pour 1 000 habitants

	Esterel Côte d'Azur Agglomération	Var	PACA	France
gamme de proximité	44,6	39,8	37,4	26,9
gamme intemédiaire	12,4	10,9	10,7	8,9
gamme supérieure	3,3	2,7	3,3	2,8

source : Insee recensements de la population (expl. princ.), Base Permanente des équipements (BPE)

Diversité d'équipements par gamme

	Esterel Côte d'Azur Agglomération
gamme de proximité	100,0%
gamme intemédiaire	98,0%
gamme supérieure	91,8%

source : Insee - Base Permanente des équipements (BPE)

NB : l'indicateur de diversité permet d'estimer le nombre d'équipements différénts de chacune des gammes représentés sur le territoire. Lorsqu'il est égal à 100% cela signifie que l'ensemble des types d'équipements recensés dans la nomenclature de la gamme sont présents sur le territoire. Ou encore, au plus l'inidcateur se rapproche de 100% au plus le territoire propose une offre variée d'équipements au sein de la gamme observée.

Détail des équipements selon la gamme

		Esterel Côte d'Azur Agglomération		Structure		
		nombre	structure	Var	PACA	France
GAMME PROXIMITE	**Services aux particuliers**	4 058	75%	72,9%	69,3%	63,5%
	Commerces	227	4%	3,9%	4,4%	4,7%
	Enseignement	55	1%	1,3%	1,6%	2,7%
	Santé et action sociale	827	15%	16,6%	17,3%	16,4%
	Transport et déplacements	118	2%	2,2%	3,9%	4,9%
	Sports, loisirs et culture	123	2%	3,1%	3,5%	7,8%
	Tourisme					
	Total gamme de proximité	**5408**	**100%**	**100%**	**100%**	**100%**
GAMME INTERMEDIAIRE	**Services aux particuliers**	330	22%	21,0%	20,7%	22,7%
	Commerces	750	50%	48,3%	45,6%	41,4%
	Enseignement	9	1%	0,8%	0,9%	1,2%
	Santé et action sociale	349	23%	24,8%	27,5%	27,9%
	Transport et déplacements	0	-	--	--	--
	Sports, loisirs et culture	65	4%	5,2%	5,2%	6,7%
	Tourisme					
	Total gamme intermédiaire	**1503**	**100%**	**100%**	**100%**	**100%**
GAMME SUPERIEURE	**Services aux particuliers**	34	9%	5,4%	5,4%	6,6%
	Commerces	160	40%	38,5%	32,9%	28,8%
	Enseignement	21	5%	4,1%	5,0%	4,7%
	Santé et action sociale	154	39%	45,5%	50,4%	52,2%
	Transport et déplacements	7	2%	0,9%	1,1%	1,6%
	Sports, loisirs et culture	21	5%	5,7%	5,2%	6,2%
	Tourisme					
	Total gamme de supérieure	**397**	**100%**	**100%**	**100%**	**100%**

source : Insee - Base Permanente des équipements (BPE)

RÉPARTITION DES ÉQUIPEMENTS SELON LE DOMAINE, EN 2023

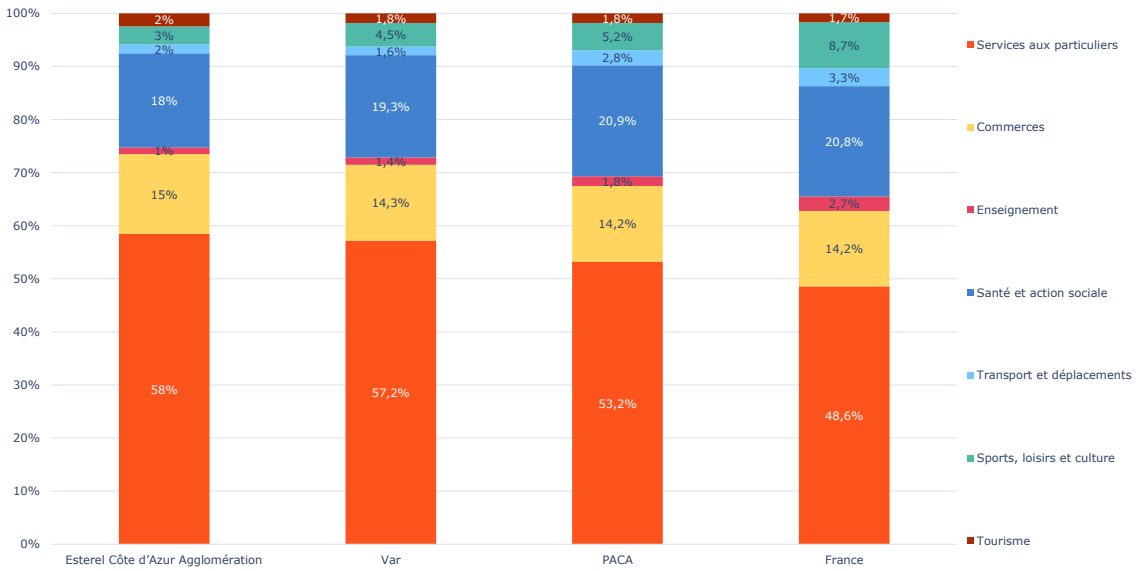

TAUX D'ÉQUIPEMENTS DE PROXIMITÉ POUR 1 000 HABITANTS, EN 2023

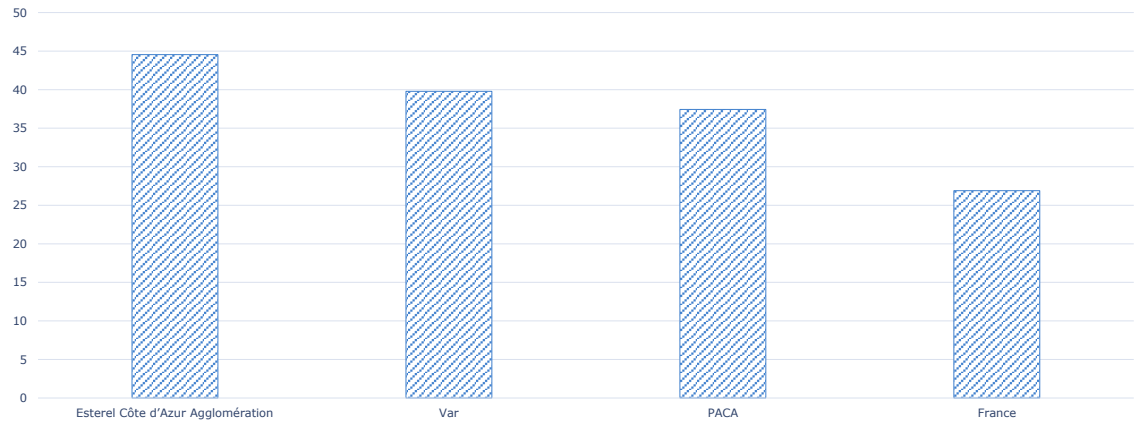

DIVERSITÉ DES ÉQUIPEMENTS SELON LA GAMME AU SEIN DU TERRITOIRE, EN 2023

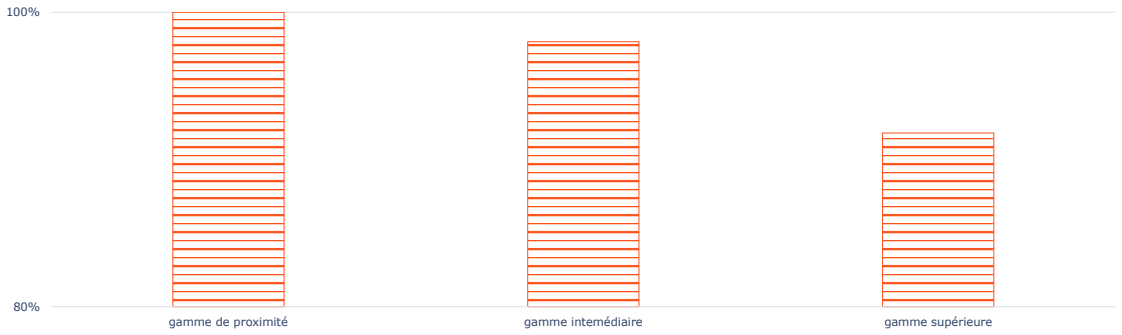

ÉCONOMIE - Population active

TYPE D'ACTIVITÉ DES 15-64 ANS

	2015		2021				
	Esterel Côte d'Azur Agglomération		Esterel Côte d'Azur Agglomération		Var	PACA	France
	Effectif	Structure	Effectif	Structure			
Actifs	45 178	72,8%	47 079	74,0%	73,3%	73,1%	74,9%
Elèves, étudiants	4 687	7,6%	4 782	7,5%	8,7%	10,0%	10,5%
Retraités	5 417	8,7%	5 038	7,9%	6,9%	5,8%	6,1%
Autres	6 742	10,9%	6 741	10,6%	11,0%	11,1%	8,5%
Total	**62 024**	**100,0%**	**63 640**	**100,0%**	**100,0%**	**100,0%**	**100,0%**

source : Insee recensements de la population (expl.princ.)

TAUX D'ACTIVITÉ DES 15-64 ANS

	2015	2021			
	Esterel Côte d'Azur Agglomération	Esterel Côte d'Azur Agglomération	Var	PACA	France
Taux d'activité total	**72,8%**	**74,0%**	**73,3%**	**73,1%**	**74,9%**
Hommes	77,7%	77,7%	76,5%	76,2%	77,5%
Femmes	68,3%	70,5%	70,3%	70,1%	72,3%
15-24 ans	47,4%	46,8%	42,6%	39,5%	41,6%
25-54 ans	88,5%	88,8%	88,4%	87,8%	90,7%
55-64 ans	49,7%	56,1%	57,0%	59,8%	59,2%

source : Insee recensements de la population (expl.princ.)

CATÉGORIES SOCIOPROFESSIONNELLES DES ACTIFS (15-64 ANS)

	Structure : Esterel Côte d'Azur Agglomération			Structure en 2021		
	2010	2015	2021	Var	PACA	France
Agriculteurs	0,5%	0,3%	0,2%	0,7%	0,7%	1,2%
Artisans, comm.	10,9%	11,7%	11,5%	10,3%	8,6%	6,4%
Cad., prof. int. sup.	10,8%	11,7%	12,5%	12,9%	16,5%	18,1%
Prof. interméd.	23,1%	24,1%	26,3%	26,1%	26,3%	25,8%
Employés	34,8%	33,9%	32,7%	32,4%	30,1%	27,6%
Ouvriers	19,8%	18,3%	16,7%	17,6%	17,7%	20,9%
Total	**100,0%**	**100,0%**	**100,0%**	**100,0%**	**100,0%**	**100,0%**

source : Insee recensements de la population (expl.compl.)

RÉPARTITION DES ACTIFS (15-64 ANS) EN 2021 SELON LEUR PCS

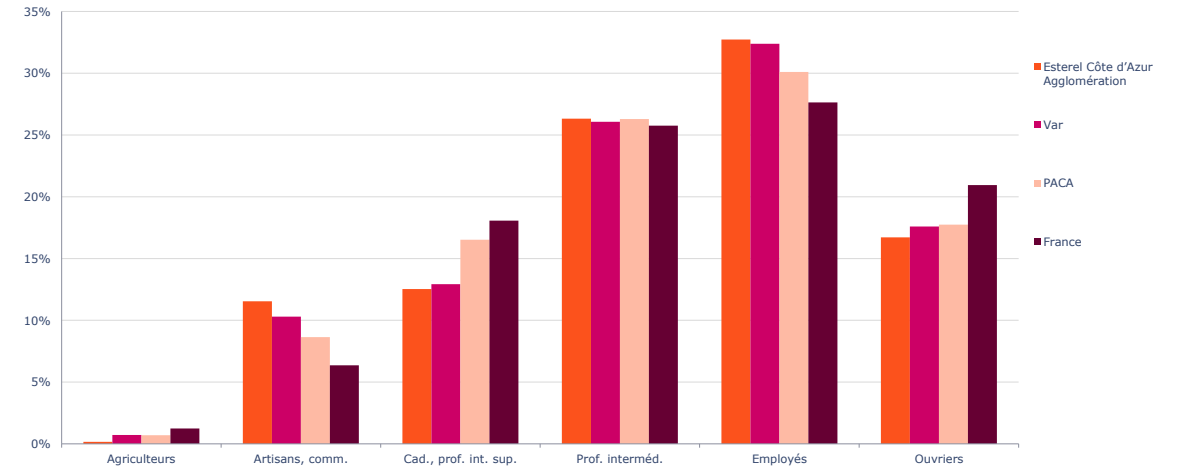

PART DES RETRAITÉS CHEZ LES 15-64 ANS EN 2021

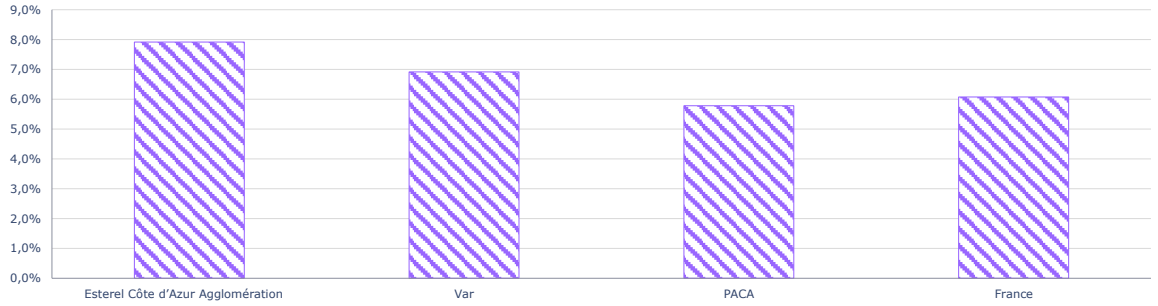

TAUX D'ACTIVITÉ DES 15-64 ANS EN 2021

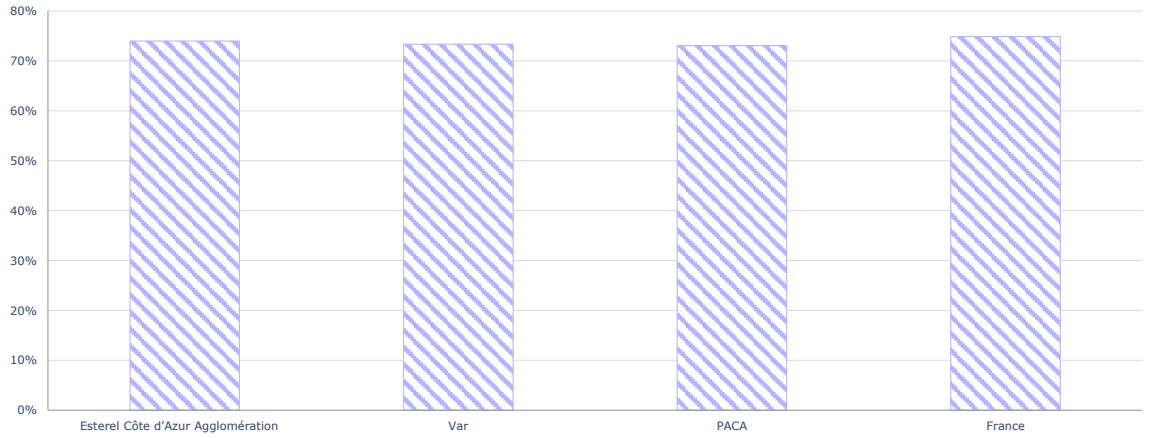

TAUX D'ACTIVITÉ SELON L'ÂGE EN 2021

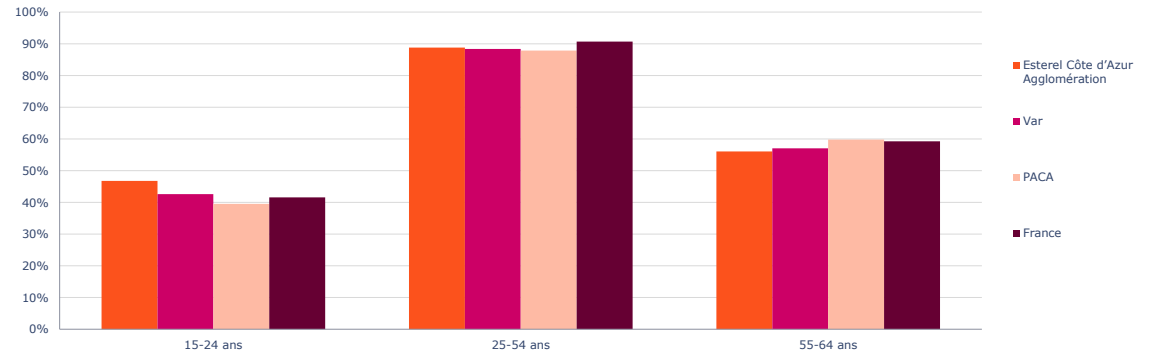

ÉVOLUTION DE LA STRUCTURE DES PCS (DES 15-64 ANS) DU TERRITOIRE, ENTRE 2010 ET 2021

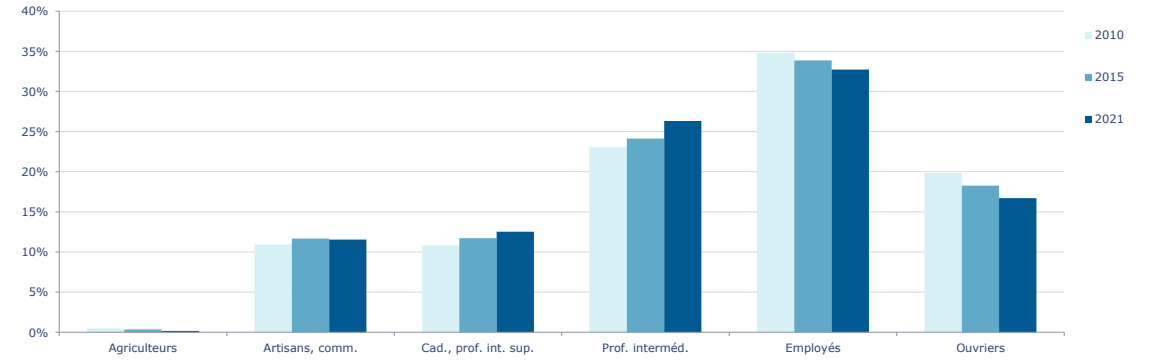

ÉCONOMIE - Population active

ACTIFS AYANT UN EMPLOI SELON LE STATUT ET LES CONDITIONS D'EMPLOI (15 ANS OU PLUS)

		2015		2021				
		Esterel Côte d'Azur Agglomération		Esterel Côte d'Azur Agglomération		Var	PACA	France
		Effectif	Structure	Effectif	Structure			
Total actifs ayant un emploi		**38 567**	**100,0%**	**43 144**	**100,0%**	**100,0%**	**100,0%**	**100,0%**
Non salariés		**7 020**	**18,2%**	**8 444**	**19,6%**	**17,4%**	**15,6%**	**12,4%**
dont	*indépendants*	4 299	61,2%	5 494	65,1%	65,6%	65,0%	60,9%
	employeurs	2 629	37,5%	2 849	33,7%	33,2%	34,0%	38,1%
	aides familiaux	92	1,3%	102	1,2%	1,2%	1,0%	1,0%
Salariés		**31 547**	**81,8%**	**34 700**	**80,4%**	**82,6%**	**84,4%**	**87,6%**
dont	*CDI (y.c.titulaires fonction publique)*	26 761	69,4%	29 255	67,8%	70,4%	71,6%	74,1%
	CDD (y.c. contrats sais.)	3 392	8,8%	3 905	9,1%	8,8%	8,7%	8,4%
	stagiaires rémunérés en entreprise	69	0,2%	57	0,1%	0,1%	0,2%	0,3%
	emplois aidés	291	0,8%	233	0,5%	0,4%	0,4%	0,5%
	intérim	340	0,9%	507	1,2%	1,1%	1,3%	1,8%
	apprentissage	694	1,8%	742	1,7%	1,8%	2,1%	2,6%
	*total salariés précaires**	*4 786*	*12,4%*	*5 445*	*12,6%*	*12,2%*	*12,7%*	*13,5%*

** Tous types de contrats hors CDI et fonction publique*
source : Insee recensements de la population (expl.compl.)

POIDS DES CHÔMEURS DANS LA POPULATION ACTIVE (15-64 ANS)

	2015	2021			
	Esterel Côte d'Azur Agglomération	Esterel Côte d'Azur Agglomération	Var	PACA	France
Ensemble	**16,1%**	**12,7%**	**12,7%**	**12,6%**	**11,7%**
Hommes	14,5%	11,4%	11,7%	11,7%	11,1%
Femmes	17,7%	14,0%	13,9%	13,5%	12,3%
15-24 ans	32,5%	22,9%	26,6%	25,3%	23,2%
25-54 ans	14,4%	11,6%	11,4%	11,4%	10,5%
55-64 ans	13,1%	11,4%	10,6%	10,4%	9,8%

source : Insee recensements de la population (expl.princ.)

DEMANDE D'EMPLOI

		Décembre 2023				
		Esterel Côte d'Azur Agglomération		Var	PACA	France
		effectif	structure			
Demandeurs d'Emploi en Fin de Mois (Cat ABC)		**10 770**	**100,0%**	**84 520**	**451 070**	**5 121 700**
DEFM	*hommes*	4 990	46,3%	46,8%	48,7%	48,7%
	femmes	5 785	53,7%	53,2%	51,3%	51,3%
	15-24 ans	1 340	12,4%	12,5%	11,7%	12,8%
	25-49 ans	6 065	56,3%	57,9%	59,6%	60,0%
	50 ans ou plus	3 360	31,2%	29,6%	28,7%	27,2%

! Secret statistique pour les catégories de moins de 5 DEFM
source : Insee-Dares

Note: catégorie A = demandeurs d'emplois tenus de rechercher un emploi, sans emploi ; catégorie B = demandeurs d'emplois tenus de rechercher un emploi, ayant exercé une activité réduite courte (de 78 heures ou moins sur un mois) ; catégorie C = demandeurs d'emplois non tenus de rechercher un emploi, ayant exercé une activité réduite longue (de + de 78 heures sur un mois)

ÉVOLUTION DE LA DEMANDE D'EMPLOI (CAT.A) ENTRE 2014 ET 2023 (BASE 100 EN 2014)

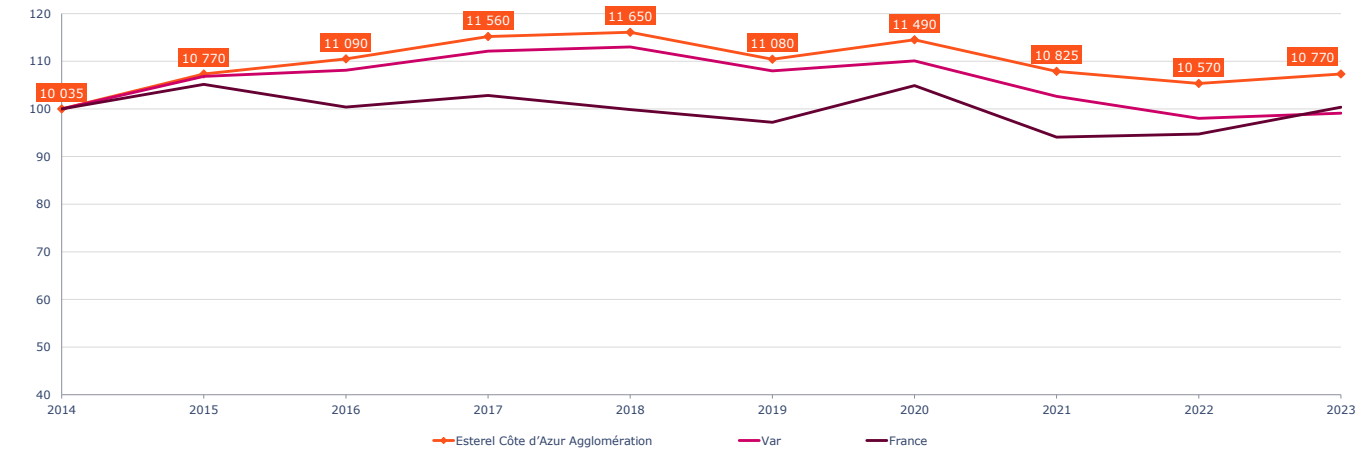

CARACTÉRISTIQUES DES ACTIFS EN 2021

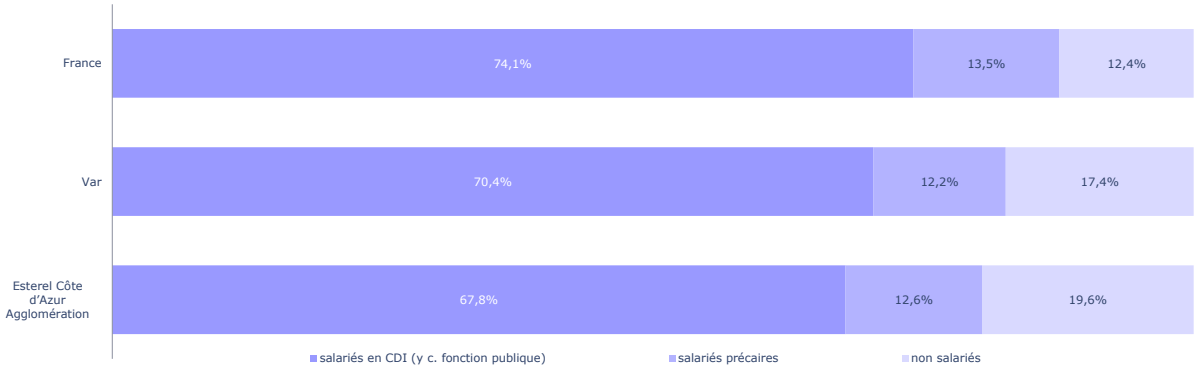

POIDS DES CHÔMEURS DANS LA POPULATION ACTIVE (15-64 ANS) EN 2021

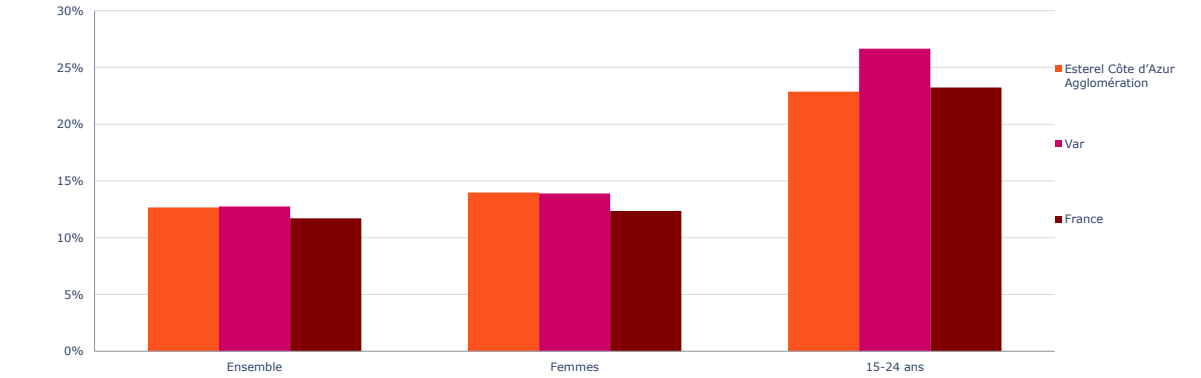

RÉPARTITION DE LA DEMANDE D'EMPLOI SELON L'ÂGE EN Décembre 2023

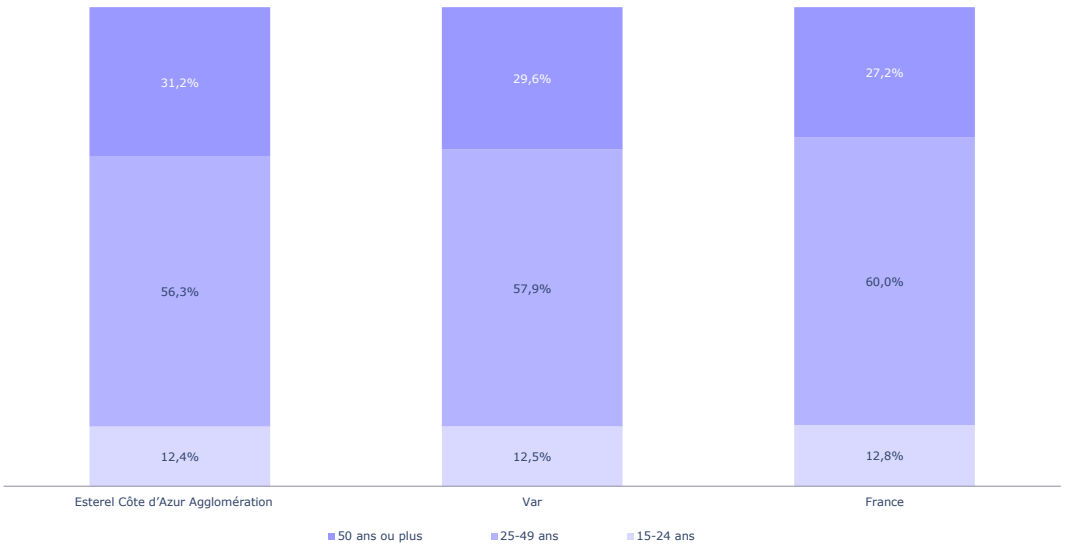

MIGRATIONS ALTERNANTES
Flux domicile-lieu de travail en 2021 (Actifs ayant un emploi agés de 15 ans ou plus)

lieu de travail des actifs occupés	Effectif		Structure	
	2015	2021	2015	2021
même commune	20 747	22 480	53,8%	52,1%
autre commune même territoire	10 585	11 448	27,4%	26,5%
autre territoire même département	3 101	3 697	8,0%	8,6%
Total même département	**34 433**	**37 625**	**89,3%**	**87,2%**
département 06	3 064	4 188	7,9%	9,7%
département 13	273	373	0,7%	0,9%
autres départements même région (PACA)	123	144	0,3%	0,3%
Total même région	**37 893**	**42 331**	**98,3%**	**98,1%**
région Ile de France	240	331	0,6%	0,8%
région Rhône Alpes	143	119	0,4%	0,3%
autres régions de France	159	192	0,4%	0,4%
Total France Métropolitaine	**38 436**	**42 973**	**99,7%**	**99,6%**
Etranger ou Dom-Tom	**131**	**171**	**0,3%**	**0,4%**
Total des actifs du territoire	**38 567**	**43 144**	**100,0%**	**100,0%**

! Les effectifs <200 doivent être maniés avec précaution (INSEE)
source : Insee recensements de la population (expl. compl.)

MOYEN DE TRANSPORT UTILISÉ PAR LA POPULATION ACTIVE OCCUPÉE (15 ANS OU PLUS) EN 2021

	2021				
	Esterel Côte d'Azur Agglomération		Structure		
	Effectif	Structure	Var	PACA	France
Pas de transport	1 872	4,4%	4,0%	4,0%	4,1%
Marche à pied	2 174	5,2%	6,5%	7,2%	6,1%
Vélo (y compris à assistance électrique)	622	1,5%	2,1%	2,0%	3,0%
Deux roues	1 364	3,2%	3,4%	3,8%	1,8%
Voiture, camion, fourgonnette	34 931	82,8%	78,5%	72,2%	69,8%
Transports en commun	1 236	2,9%	5,5%	10,8%	15,3%
Total des actifs du territoire	**42 199**	**100,0%**	**100,0%**	**100,0%**	**100,0%**

source : Insee recensement de la population (expl. compl. 2021)

MOYEN DE TRANSPORT UTILISÉ PAR LA POPULATION ACTIVE OCCUPÉE (15 ANS OU PLUS) EN 2015

	2015				
	Esterel Côte d'Azur Agglomération		Structure		
	Effectif	Structure	Var	PACA	France
Pas de transport	1 549	4,0%	4,0%	3,9%	4,4%
Marche à pied	2 344	6,1%	7,2%	7,9%	6,5%
Deux roues motorisées et non motorisées	1 760	4,6%	5,3%	5,4%	3,9%
Voiture, camion, fourgonnette	31 935	82,6%	78,0%	72,3%	70,0%
Transports en commun	1 079	2,8%	5,5%	10,4%	15,2%
Total des actifs du territoire	**38 666**	**100,0%**	**100,0%**	**100,0%**	**100,0%**

source : Insee recensement de la population (expl. compl. 2015)

LIEU DE TRAVAIL DES ACTIFS DOMICILIÉS SUR LE TERRITOIRE

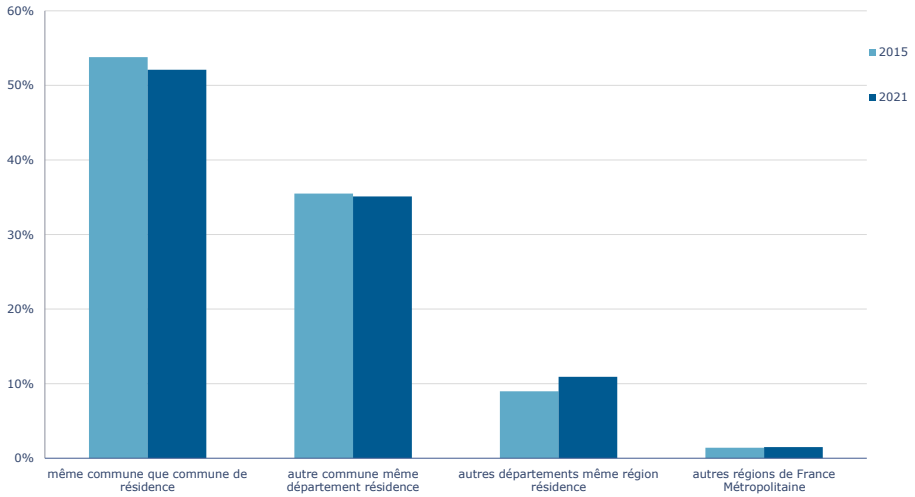

MOYEN DE TRANSPORT UTILISÉ PAR LA POPULATION ACTIVE OCCUPÉE (15 ANS OU PLUS) EN 2021

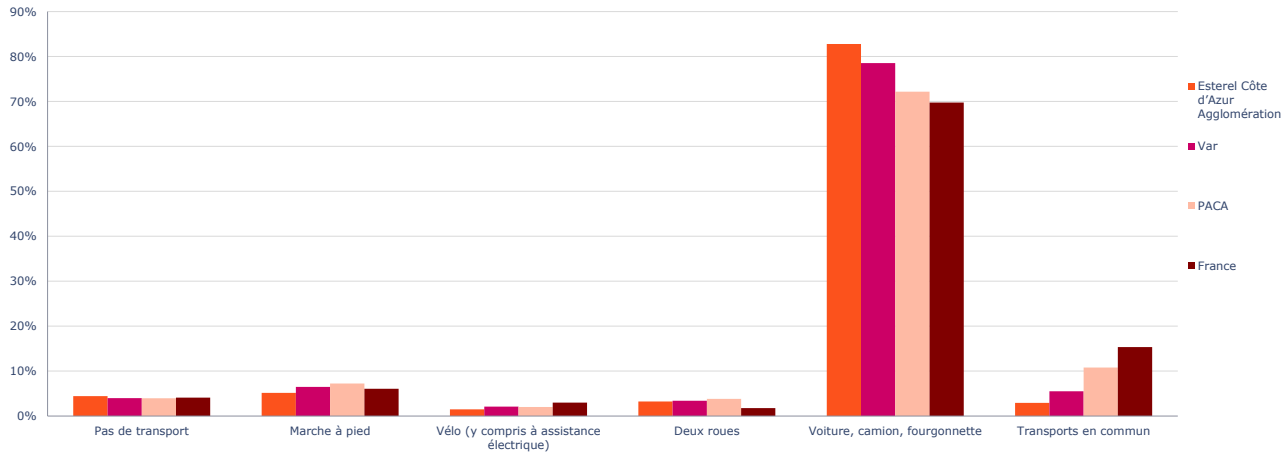

MOYEN DE TRANSPORT UTILISÉ PAR LA POPULATION ACTIVE OCCUPÉE (15 ANS OU PLUS) EN 2015

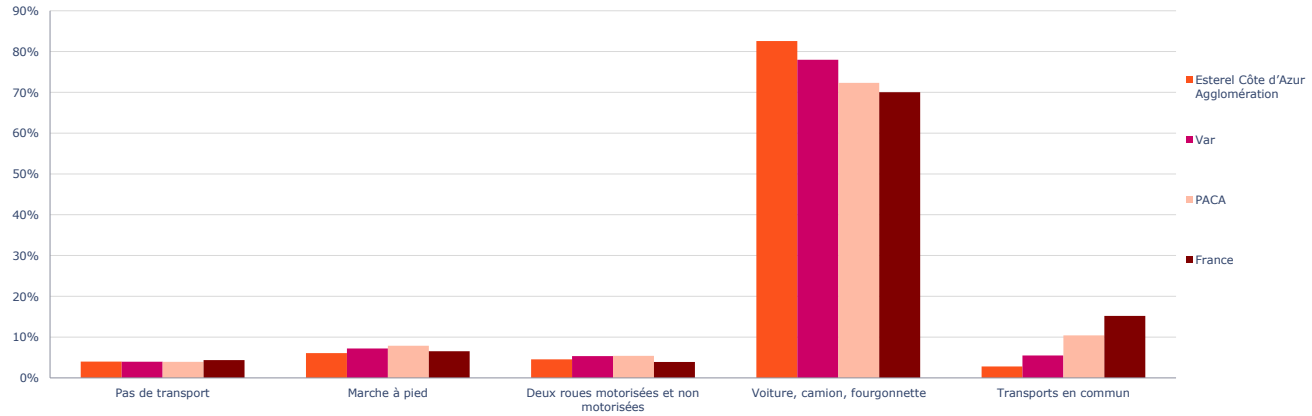

ÉCONOMIE - Emploi au lieu de travail

EMPLOIS SELON LE SECTEUR D'ACTIVITÉ

	Esterel Côte d'Azur Agglomération			Structure en 2021		
	2015	2021 Effectif	2021 Structure	Var	PACA	France
Agriculture	0,9%	352	0,8%	1,9%	1,7%	2,4%
Industrie	5,9%	2 437	5,7%	6,6%	8,1%	11,7%
Construction	10,4%	3 986	9,4%	8,3%	7,0%	6,5%
Commerce, transport, serv. divers	50,8%	21 722	51,1%	44,3%	49,2%	48,0%
Adm. publique, enseignement, santé, action sociale	31,9%	14 046	33,0%	38,8%	34,0%	31,4%
Total des emplois	**100,0%**	**42 543**	**100,0%**	**100,0%**	**100,0%**	**100,0%**

source : Insee recensements de la population (expl. compl.)

EMPLOIS SELON LA SPHÈRE ÉCONOMIQUE

	Esterel Côte d'Azur Agglomération	Structure en 2021			
	2021	Esterel Côte d'Azur Agglomération	Var	PACA	France
Sphère présentielle	28 384	77,0%	76,5%	69,3%	64,1%
Sphère productive	8 464	23,0%	23,5%	30,7%	35,9%
Total des emplois	**36 848**	**100,0%**	**100,0%**	**100,0%**	**100,0%**

source : Insee recensements de la population (expl. compl.)

Les activités présentielles sont les activités mises en œuvre localement pour la production de biens et de services visant la satisfaction des besoins de personnes présentes dans la zone, qu'elles soient résidentes ou touristes. Les activités productives sont déterminées par différence. Il s'agit des activités qui produisent des biens majoritairement consommés hors de la zone et des activités de services tournées principalement vers les entreprises correspondantes. (INSEE)

EMPLOIS SELON LE STATUT PROFESSIONNEL

		2015		2021				
		Esterel Côte d'Azur Agglomération		Esterel Côte d'Azur Agglomération		Structure		
		Effectif	Structure	Effectif	Structure	Var	PACA	France
Salariés		**31 361**	**81,6%**	**34 200**	**80,4%**	**81,9%**	**84,2%**	**87,4%**
	dont femmes	15 968	41,5%	17 334	40,7%	41,6%	42,8%	44,0%
	dont temps partiels	5 385	14,0%	5 055	11,9%	13,5%	14,1%	14,3%
Non salariés		**7 081**	**18,4%**	**8 343**	**19,6%**	**18,1%**	**15,8%**	**12,6%**
	dont femmes	2 337	6,1%	3 217	7,6%	6,9%	5,9%	4,5%
	dont indépendants	4 333	11,3%	5 400	12,7%	11,9%	10,2%	7,7%
	dont employeurs	2 666	6,9%	2 842	6,7%	5,9%	5,4%	4,8%
	dont aides familiaux	82	0,2%	101	0,2%	0,2%	0,2%	0,1%
Total des emplois		**38 442**	**100,0%**	**42 543**	**100,0%**	**100,0%**	**100,0%**	**100,0%**

source : Insee recensements de la population (expl. compl.)

TAUX DE FÉMINISATION DES EMPLOIS* PAR SECTEUR D'ACTIVITÉ

	2015		2021				
	Esterel Côte d'Azur Agglomération		Esterel Côte d'Azur Agglomération		Taux de féminisation*		
	Effectif	Taux de féminisation*	Effectif	Tx de féminisation*	Var	PACA	France
Agriculture	121	34,3%	139	39,4%	37,1%	32,7%	30,0%
Industrie	687	30,2%	709	29,1%	30,2%	30,6%	30,9%
Construction	422	10,5%	426	10,7%	11,0%	12,4%	12,4%
Commerce, transport, serv. divers	9 075	46,5%	10 277	47,3%	47,3%	45,2%	46,7%
Adm. publique, enseignement, santé, action	8 003	65,2%	9 001	64,1%	61,6%	66,4%	70,6%
Total des emplois (occupés par une femme)	**18 308**	**47,6%**	**20 551**	**48,3%**	**48,5%**	**48,7%**	**49,7%**

source : Insee recensements de la population (expl. compl.)

**Le taux de féminisation des emplois, pour une classe d'emplois, est la part des emplois de cette classe qui sont occupés par des femmes*

EMPLOIS SELON LE SECTEUR D'ACTIVITÉ EN 2021

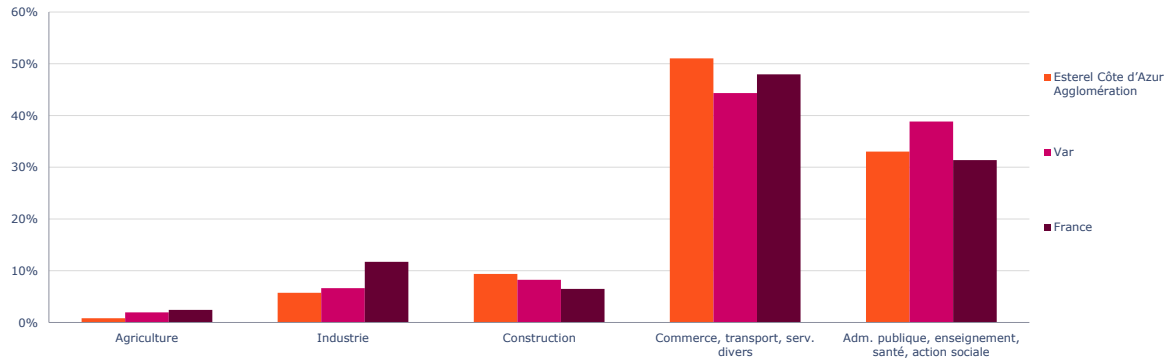

RÉPARTITION DES EMPLOIS SELON LA SPHÈRE ÉCONOMIQUE EN 2021

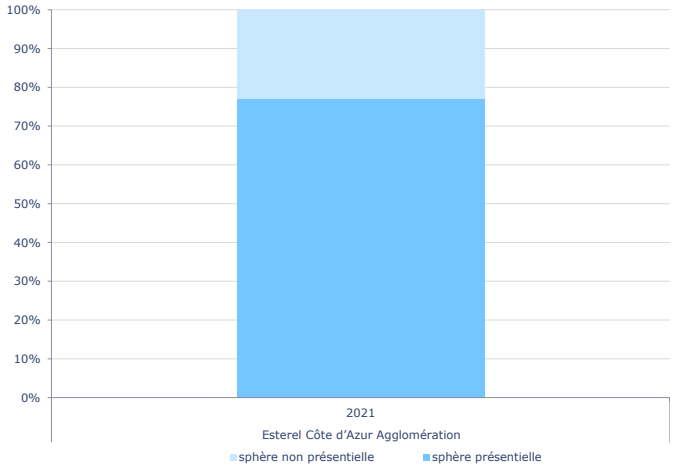

TAUX DE FÉMINISATION DES EMPLOIS SELON LE SECTEUR D'ACTIVITÉ EN 2021

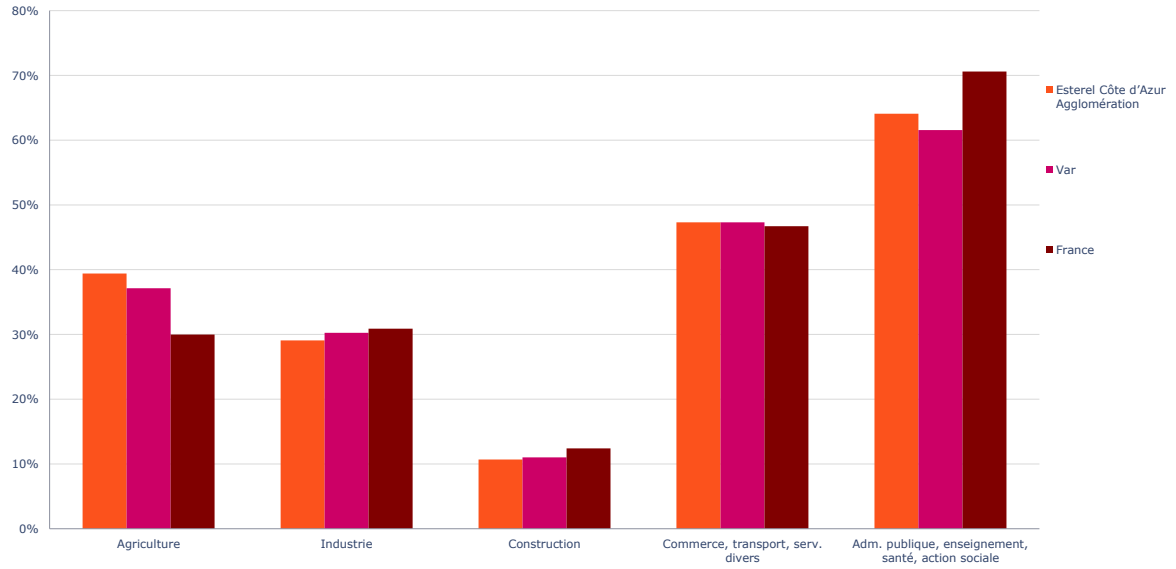

ÉCONOMIE - Emploi au lieu de travail

QUALIFICATION DES EMPLOIS (AU LIEU DE TRAVAIL)

	Esterel Côte d'Azur Agglomération				Structure en 2021			
	2011	2016	2022	16-22*	Esterel Côte d'Azur Agglomération	Var	PACA	France
Agriculteurs exploitants	***235***	***163***	***125***	***-4,4%***	***0,3%***	***1,0%***	***0,8%***	***1,4%***
artisans	2 269	2 586	2 693	0,7%	6,3%	6,1%	4,7%	3,4%
commerçants et assimilés	1 925	2 165	2 352	1,4%	5,5%	4,7%	3,9%	2,8%
chefs d'entr. 10 sal. ou +	319	338	429	4,0%	1,0%	0,9%	0,9%	0,8%
Sous total arti., comm, chefs d'entr.	***4 512***	***5 089***	***5 473***	***1,2%***	***12,9%***	***11,8%***	***9,5%***	***7,0%***
professions libérales	1 119	875	1 230	5,8%	2,9%	2,4%	2,7%	2,2%
cadres fonc. pub. prof intel. artis.	1 467	1 723	1 742	0,2%	4,1%	5,4%	6,2%	6,3%
cadres d'entreprise	1 487	1 654	1 889	2,2%	4,4%	5,1%	8,7%	10,8%
Sous total cadres	***4 074***	***4 252***	***4 861***	***2,3%***	***11,4%***	***13,0%***	***17,6%***	***19,4%***
prof inter. ens. santé fonc. pub. ass.	2 375	4 278	5 142	3,1%	12,1%	12,9%	12,3%	11,2%
prof inter. adm. comm. entreprises	3 045	3 193	3 893	3,4%	9,2%	7,4%	8,5%	8,5%
techniciens	1 023	990	1 344	5,2%	3,2%	3,7%	4,1%	4,5%
contremaîtres agents de maîtrise	781	798	854	1,1%	2,0%	2,0%	2,1%	2,0%
Sous total professions intermédiaires	***7 224***	***9 260***	***11 233***	***3,3%***	***26,4%***	***25,9%***	***26,9%***	***26,2%***
employés de la fonction publique	5 005	4 999	5 636	2,0%	13,2%	14,5%	12,3%	10,9%
employés administratifs d'entreprise	2 488	2 418	2 311	-0,7%	5,4%	5,4%	5,8%	5,6%
employés de commerce	2 400	2 347	2 709	2,4%	6,4%	5,0%	4,6%	4,2%
personnels services directs aux part.	2 980	3 027	2 909	-0,7%	6,8%	6,7%	5,9%	5,8%
Sous total employés	***12 874***	***12 791***	***13 566***	***1,0%***	***31,9%***	***31,7%***	***28,6%***	***26,5%***
ouvriers qualifiés	4 721	4 450	4 572	0,5%	10,7%	10,3%	9,9%	11,5%
ouvriers non qualifiés	2 644	2 242	2 483	1,7%	5,8%	5,7%	6,0%	7,1%
ouvriers agricoles	241	203	232	2,2%	0,5%	0,7%	0,7%	0,8%
Sous total ouvriers	***7 606***	***6 895***	***7 287***	***0,9%***	***17,1%***	***16,7%***	***16,6%***	***19,4%***
Total emplois	**36 525**	**38 450**	**42 545**	**1,7%**	**100,0%**	**100,0%**	**100,0%**	**100,0%**

** variation moyenne annuelle en %*
source : Insee recensements de la population (expl. compl.)

QUALIFICATION DES EMPLOIS AU LIEU DE TRAVAIL EN 2022

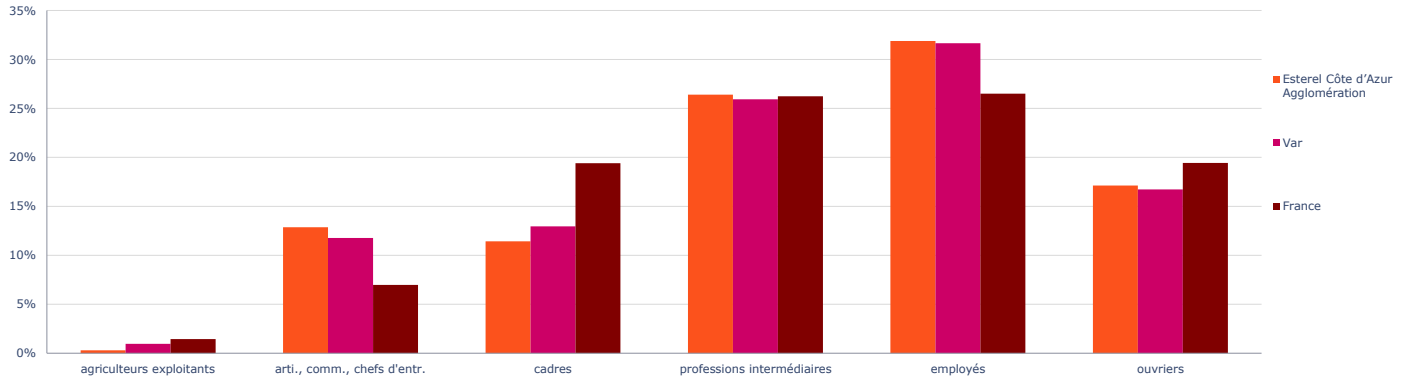

ÉVOLUTION DE L'EMPLOI SALARIÉ PRIVÉ (BASE 100 EN 2017)

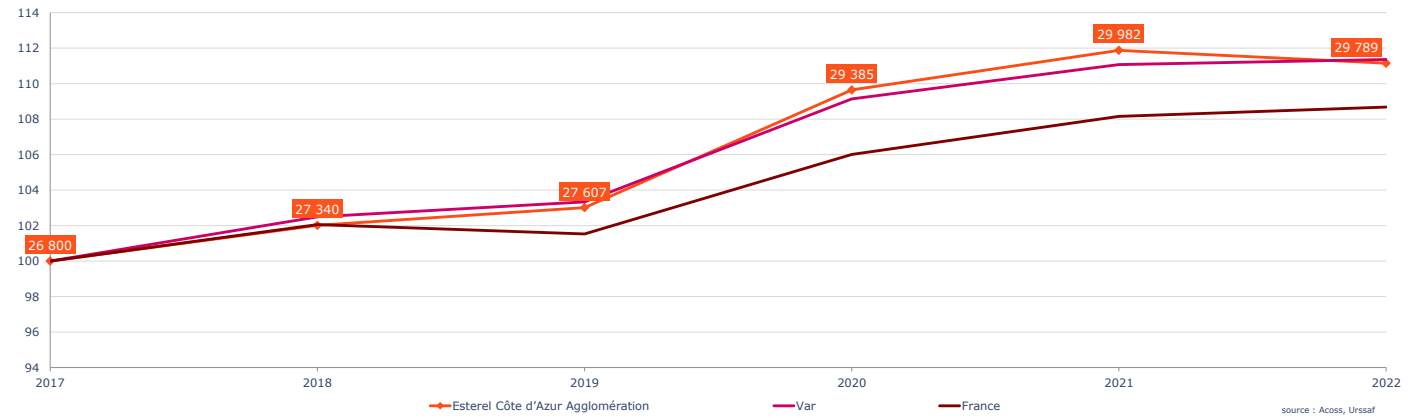

ÉVOLUTION DE LA QUALIFICATION DES EMPLOIS (EN NOMBRE D'EMPLOIS) DU TERRITOIRE, ENTRE 2016 ET 2022

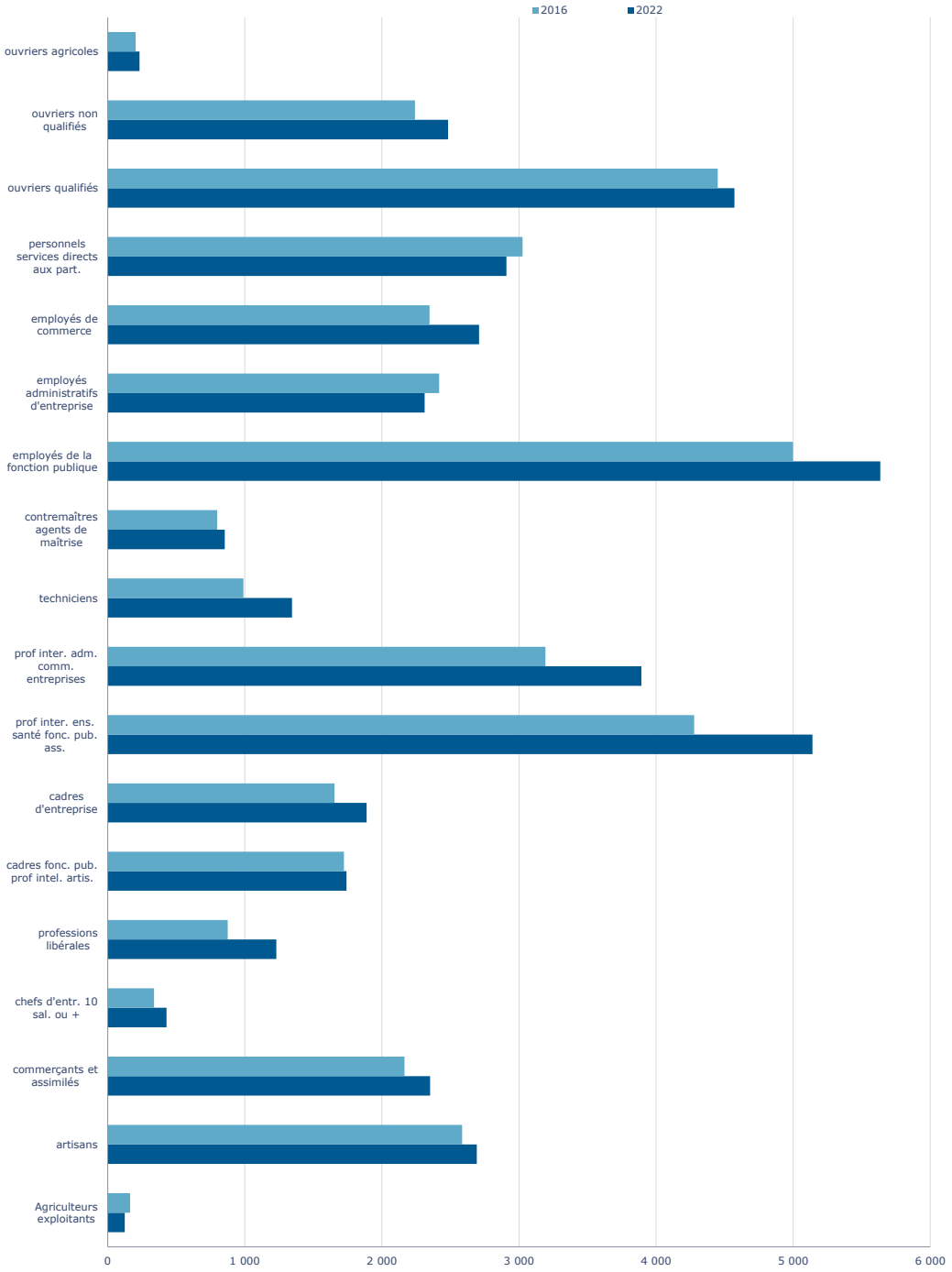

ÉCONOMIE - Entreprises/établissements

NOMBRE D'UNITÉS LÉGALES EN 2021 PAR SECTEUR D'ACTIVITÉ (A10)

	2021				
	Esterel Côte d'Azur Agglomération		Structure		
	Effectif	Structure	Var	PACA	France
Industrie manufacturière, industries extractives et autres	620	4,3%	5,2%	5,1%	5,8%
Construction	2 198	15,1%	15,6%	12,5%	10,8%
Commerce de gros et de détail, transports, hébergement et restauration	3 652	25,1%	25,1%	24,9%	24,0%
Information et communication	296	2,0%	2,1%	2,9%	4,2%
Activités financières et d'assurance	652	4,5%	3,4%	3,8%	4,7%
Activités immobilières	1 133	7,8%	6,4%	6,6%	6,6%
Activités spécialisées, scientifiques et techniques et activités de services administratifs et de soutien	2 680	18,4%	17,2%	18,6%	20,2%
Administration publique, enseignement, santé humaine et action sociale	2 017	13,9%	15,1%	16,3%	14,4%
Arts, divertissement et loisirs ; autres activités de services ; activités des ménages, des organismes et organisations extraterritoriaux	1 297	8,9%	9,9%	9,2%	9,3%
Total unités légales	**14 545**	**100,0%**	**100,0%**	**100,0%**	**100,0%**

source : Système d'information sur la démographie d'entreprises (SIDE)

champ : activités productives et marchandes des secteurs de l'industrie, de la construction, du commerce et des services

CRÉATIONS D'ENTREPRISES EN 2023 PAR SECTEUR D'ACTIVITÉ (A10)

	2023				
	Esterel Côte d'Azur Agglomération		Structure		
	Effectif	Structure	Var	PACA	France
Industrie manufacturière, industries extractives et autres	120	4,3%	5,7%	5,0%	6,0%
Construction	381	13,7%	12,0%	10,5%	8,4%
Commerce de gros et de détail, transports, hébergement et restauration	723	25,9%	23,1%	25,3%	25,8%
Information et communication	87	3,1%	3,6%	4,5%	6,2%
Activités financières et d'assurance	61	2,2%	2,4%	2,7%	3,2%
Activités immobilières	156	5,6%	4,9%	4,5%	3,6%
Activités spécialisées, scientifiques et techniques et activités de services administratifs et de soutien	725	26,0%	26,4%	25,9%	25,8%
Administration publique, enseignement, santé humaine et action sociale	221	7,9%	8,9%	9,5%	9,6%
Arts, divertissement et loisirs ; autres activités de services ; activités des ménages, des organismes et organisations extraterritoriaux	317	11,4%	13,1%	12,1%	11,4%
Total créations	**2 791**	**100,0%**	**100,0%**	**100,0%**	**100,0%**

source : Système d'information sur la démographie d'entreprises (SIDE)

champ : activités productives et marchandes des secteurs de l'industrie, de la construction, du commerce et des services

CRÉATIONS D'ENTREPRISES INDIVIDUELLES EN 2023 PAR SECTEUR D'ACTIVITÉ (A10)

	2023				
	Esterel Côte d'Azur Agglomération		Structure		
	effectif	structure	Var	PACA	France
Industrie manufacturière, industries extractives et autres	102	4,8%	6,5%	5,3%	6,7%
Construction	266	12,6%	10,8%	9,3%	6,9%
Commerce de gros et de détail, transports, hébergement et restauration	507	24,1%	21,4%	24,0%	25,5%
Information et communication	71	3,4%	3,9%	4,8%	6,3%
Activités financières et d'assurance	8	0,4%	0,3%	0,4%	0,5%
Activités immobilières	99	4,7%	3,9%	3,2%	2,6%
Activités spécialisées, scientifiques et techniques et activités de services administratifs et de soutien	578	27,4%	27,4%	27,1%	26,0%
Administration publique, enseignement, santé humaine et action sociale	199	9,4%	10,3%	11,4%	11,7%
Arts, divertissement et loisirs ; autres activités de services ; activités des ménages, des organismes et organisations extraterritoriaux	278	13,2%	15,5%	14,5%	13,8%
Total créations	**2 108**	**100,0%**	**100,0%**	**100,0%**	**100,0%**

source : Système d'information sur la démographie d'entreprises (SIDE)

champ : activités productives et marchandes des secteurs de l'industrie, de la construction, du commerce et des services

REPARTITION DES ENTREPRISES SELON LEUR ACTIVITE EN 2021

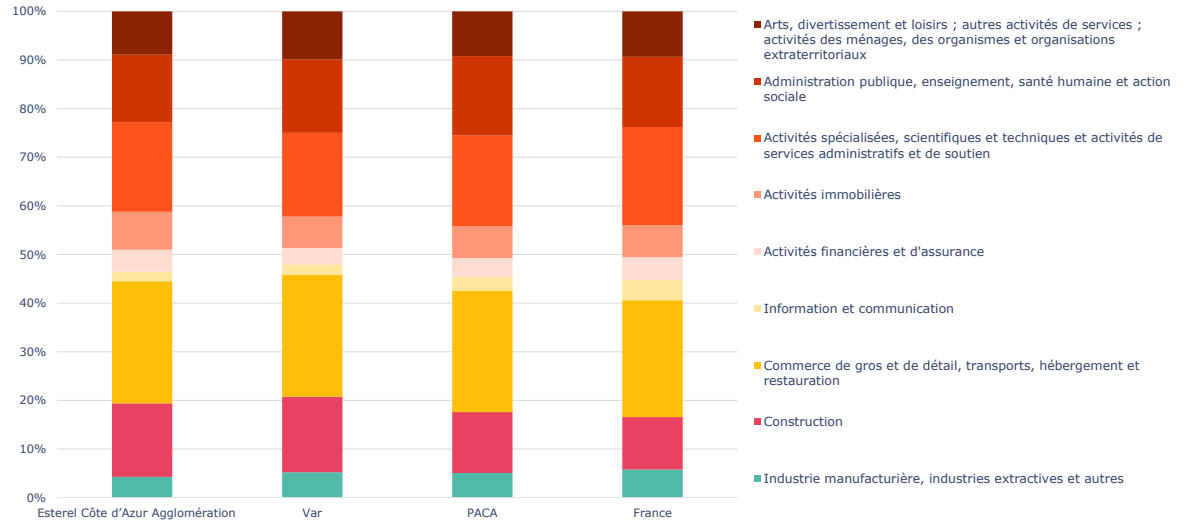

NOMBRE DE CRÉATIONS D'ENTREPRISES (DONT LES ENTREPRISES INDIVIDUELLES) PAR ACTIVITÉ EN 2023

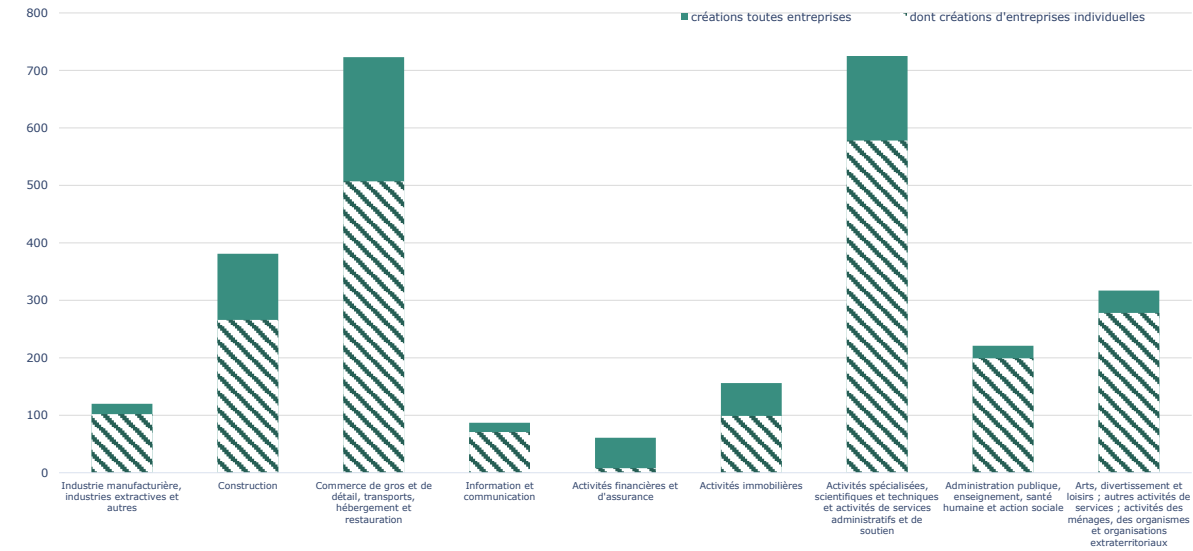

ÉVOLUTION DU NOMBRE D'ÉTABLISSEMENTS EMPLOYEURS* DU SECTEUR PRIVÉ (BASE 100 EN 2018)

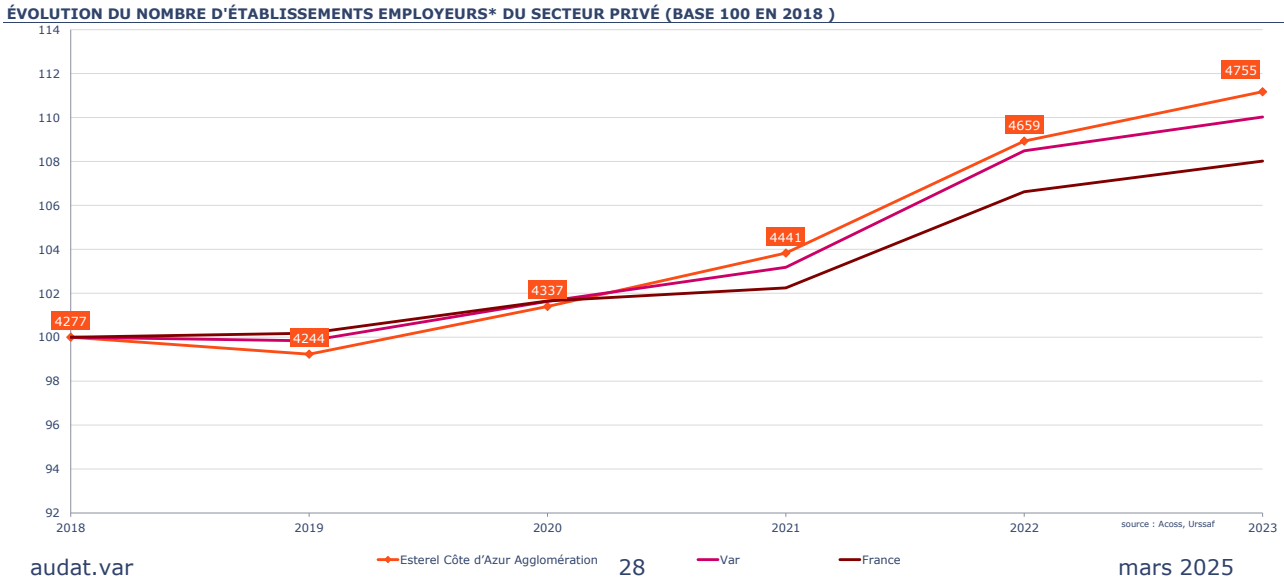

ÉCONOMIE - Entreprises/établissements

NOMBRE D'ÉTABLISSEMENTS EN 2021 PAR SECTEUR D'ACTIVITÉ (A10)

	2021				
	Esterel Côte d'Azur Agglomération		Structure		
	Effectif	Structure	Var	PACA	France
Industrie manufacturière, industries extractives et autres	679	4,2%	5,2%	5,0%	5,8%
Construction	2 316	14,2%	14,8%	11,9%	10,2%
Commerce de gros et de détail, transports, hébergement et restauration	4 259	26,1%	25,7%	25,6%	24,7%
Information et communication	332	2,0%	2,1%	2,9%	4,2%
Activités financières et d'assurance	750	4,6%	3,7%	4,1%	4,9%
Activités immobilières	1 199	7,4%	6,1%	6,2%	6,1%
Activités spécialisées, scientifiques et techniques et activités de services administratifs et de soutien	3 121	19,1%	17,9%	19,3%	20,9%
Administration publique, enseignement, santé humaine et action sociale	2 254	13,8%	15,0%	16,2%	14,2%
Arts, divertissement et loisirs ; autres activités de services ; activités des ménages, des organismes et organisations extraterritoriaux	1 395	8,6%	9,6%	8,8%	8,9%
Total établissement	**16 305**	**100,0%**	**100,0%**	**100,0%**	**100,0%**

source : Système d'information sur la démographie d'entreprises (SIDE)

champ : activités productives et marchandes des secteurs de l'industrie, de la construction, du commerce et des services

CRÉATIONS D'ÉTABLISSEMENTS EN 2023 PAR SECTEUR D'ACTIVITÉ (A10)

	2023				
	Esterel Côte d'Azur Agglomération		Structure		
	Effectif	Structure	Var	PACA	France
Industrie manufacturière, industries extractives et autres	138	4,4%	5,9%	5,4%	6,8%
Construction	410	13,2%	11,6%	10,1%	8,2%
Commerce de gros et de détail, transports, hébergement et restauration	811	26,0%	23,6%	25,3%	26,0%
Information et communication	91	2,9%	3,4%	4,4%	5,9%
Activités financières et d'assurance	75	2,4%	2,6%	2,7%	3,2%
Activités immobilières	179	5,7%	5,3%	4,8%	3,8%
Activités spécialisées, scientifiques et techniques et activités de services administratifs et de soutien	786	25,2%	25,8%	25,3%	25,2%
Administration publique, enseignement, santé humaine et action sociale	279	9,0%	9,3%	10,1%	9,8%
Arts, divertissement et loisirs ; autres activités de services ; activités des ménages, des organismes et organisations extraterritoriaux	347	11,1%	12,7%	11,8%	11,1%
Total établissement	**3 116**	**100,0%**	**100,0%**	**100,0%**	**100,0%**

source : Système d'information sur la démographie d'entreprises (SIDE)

champ : activités productives et marchandes des secteurs de l'industrie, de la construction, du commerce et des services

TAILLE DES ETABLISSEMENTS EN 2022 (TRANCHES D'EFFECTIFS SALARIES)

	2022				
	Esterel Côte d'Azur Agglomération		Structure		
	Effectif	Structure	Var	PACA	France
0 salariés	823	14,3%	14,2%	12,4%	9,9%
1 à 9 salariés	4 178	72,6%	72,6%	72,6%	71,9%
10 à 49 salariés	659	11,4%	11,0%	12,3%	14,6%
50 à 99 salariés	71	1,2%	1,4%	1,7%	2,1%
100 à 199 salariés	17	0,3%	0,4%	0,6%	0,9%
200 salariés et plus	8	0,1%	0,3%	0,4%	0,6%
Total établissements	**5 756**	**100,0%**	**100,0%**	**100,0%**	**100,0%**

source : Fichier localisé des rémunérations et de l'emploi salarié (FLORES)
champ : total

RÉPARTITION DES ÉTABLISSEMENTS SELON LEUR ACTIVITÉ, EN 2021

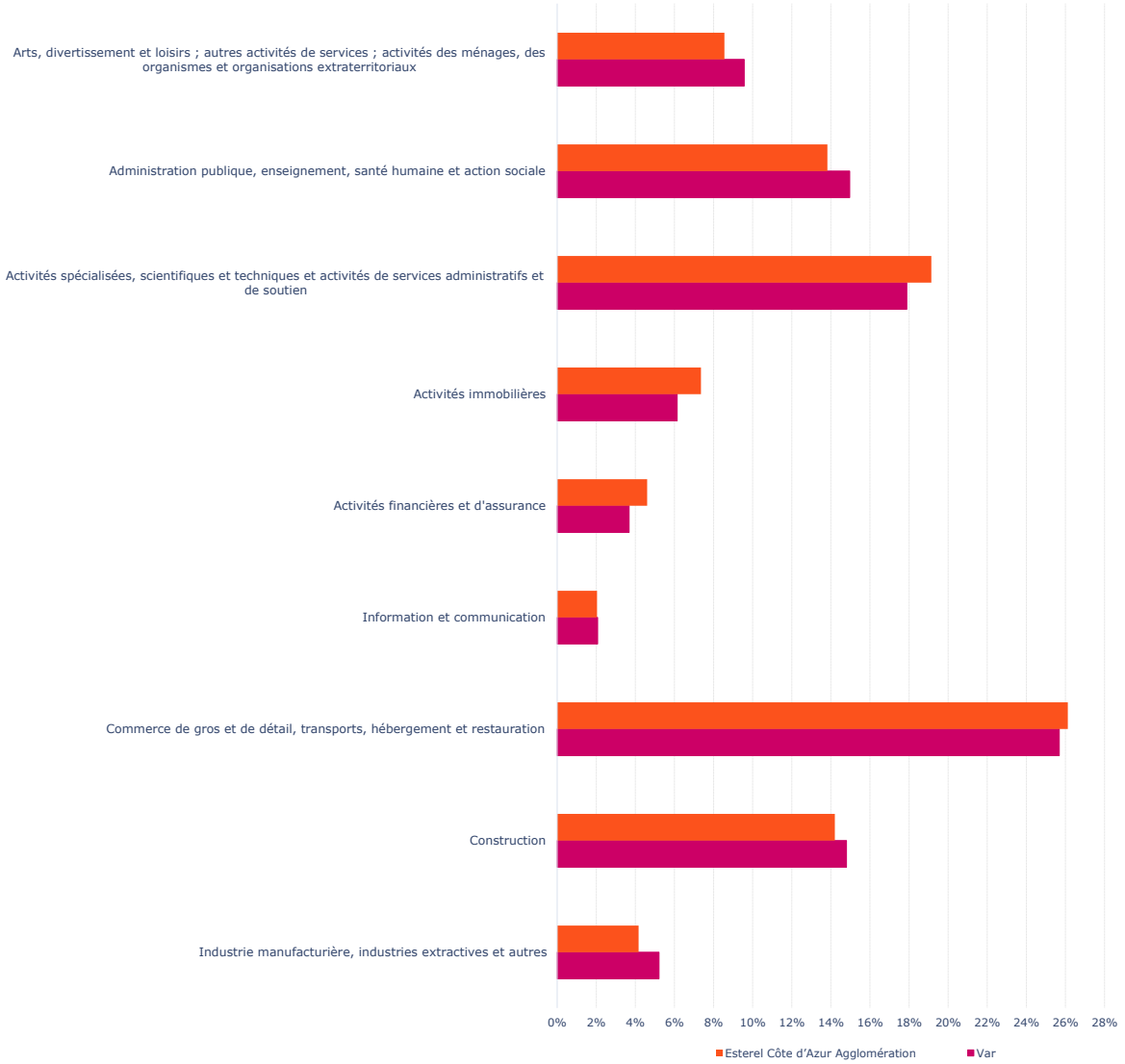

RÉPARTITION SELON LA TAILLE DES ÉTABLISSEMENTS, EN 2022

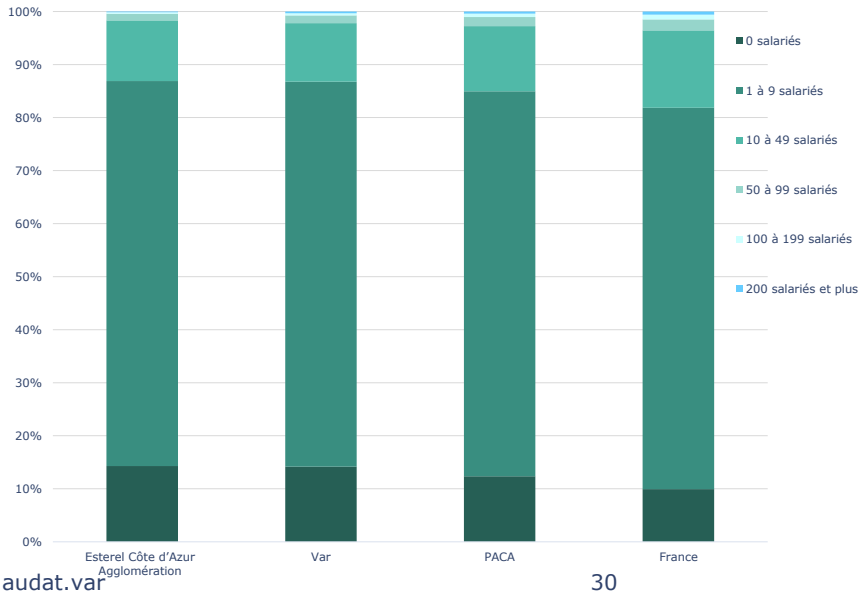

CONSTRUCTION NEUVE - Locaux d'activité

LOCAUX (MIS EN CHANTIERS)

en SHON selon le type de locaux	Esterel Côte d'Azur Agglomération											Poids dans	
	2012	2013	2014	2015	2016	2017	2018	2019	2020	2021	2022	VAR 18-21	PACA 18-21
Bureaux	10 612	2 699	6 942	3 025	4 340	3 190	5 869	3 200	1 714	7 628	10 075	15,8%	1,9%
Commerce	9 547	5 181	11 438	6 486	5 717	12 685	4 274	6 001	5 617	6 907	5 678	26,3%	4,8%
Hébergement hotellier	530	184	316	1 348	648	415	719	2 241	1 509	7 797	176	3,7%	0,3%
Artisanat	9 433	0	4 786	3 313	2 065	1 128	2 160	0	261	3 306	0	7,7%	1,6%
Agricoles	1 060	160	0	768	359	0	1 064	201	1 477	295	714	3,2%	0,2%
Industriels	55	0	2 559	742	4 560	1 899	11 821	4 902	636	2 133	1 217	17,1%	2,6%
Entrepôts	8 240	3 294	1 702	3 315	10 324	7 223	2 137	3 205	4 692	17 000	8 379	18,5%	2,2%
Services publics	4 892	10 716	5 559	5 049	12 178	5 425	10 577	2 328	1 797	11 378	4 383	17,1%	1,5%
Total SHON (en m²)	**44 369**	**22 234**	**33 302**	**24 046**	**40 191**	**31 965**	**38 621**	**22 078**	**17 703**	**56 444**	**30 622**	**15,44%**	**1,85%**

source : SITADEL2

TAUX DE CONSTRUCTION (ANNUEL MOYEN) EN SHON POUR L'ENSEMBLE DES LOCAUX

	2019-2022		
	Esterel Côte d'Azur Agglomération	Var	PACA
Taux de construction pour 1000 hab	267,7	187,5	334,3
Taux de construction par emploi	0,76	0,54	0,86

sources : SITADEL2, Insee recensements de la population (expl. princ. pour les variables emploi et nombre d'habitants)

TAUX DE CONSTRUCTION ANNUEL MOYEN POUR 1000 HAB., ENTRE 2019-2022

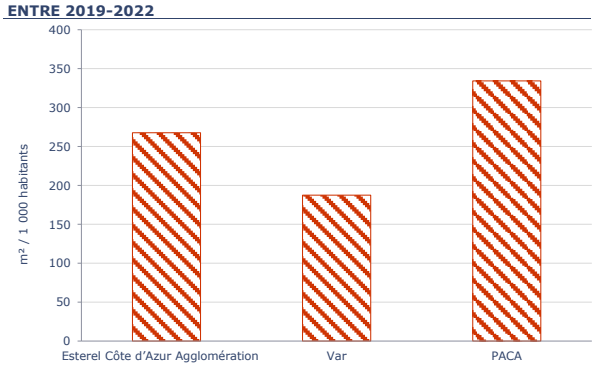

TAUX DE CONSTRUCTION ANNUEL MOYEN PAR EMPLOI, ENTRE 2019-2022

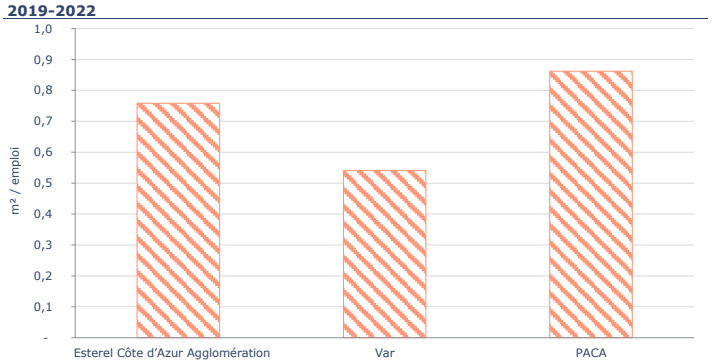

ÉVOLUTION DE LA SURFACE, EN M², DE LOCAUX MIS EN CHANTIERS SELON LA TYPOLOGIE ENTRE 2012 ET 2022 , AU SEIN DU TERRITOIRE

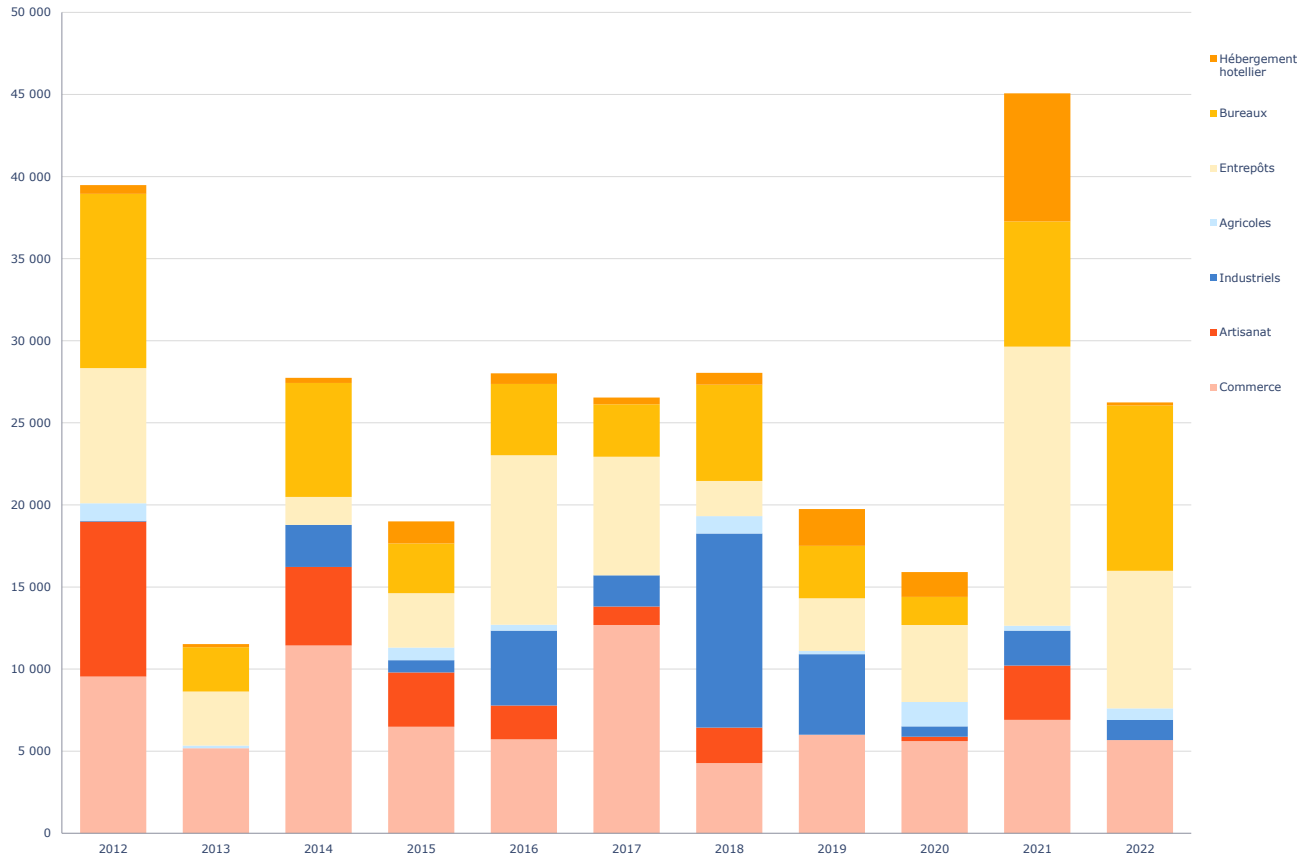

ÉVOLUTION DE LA SURFACE DE LOCAUX MIS EN CHANTIERS ENTRE 2012 ET 2022 , AU SEIN DU TERRITOIRE

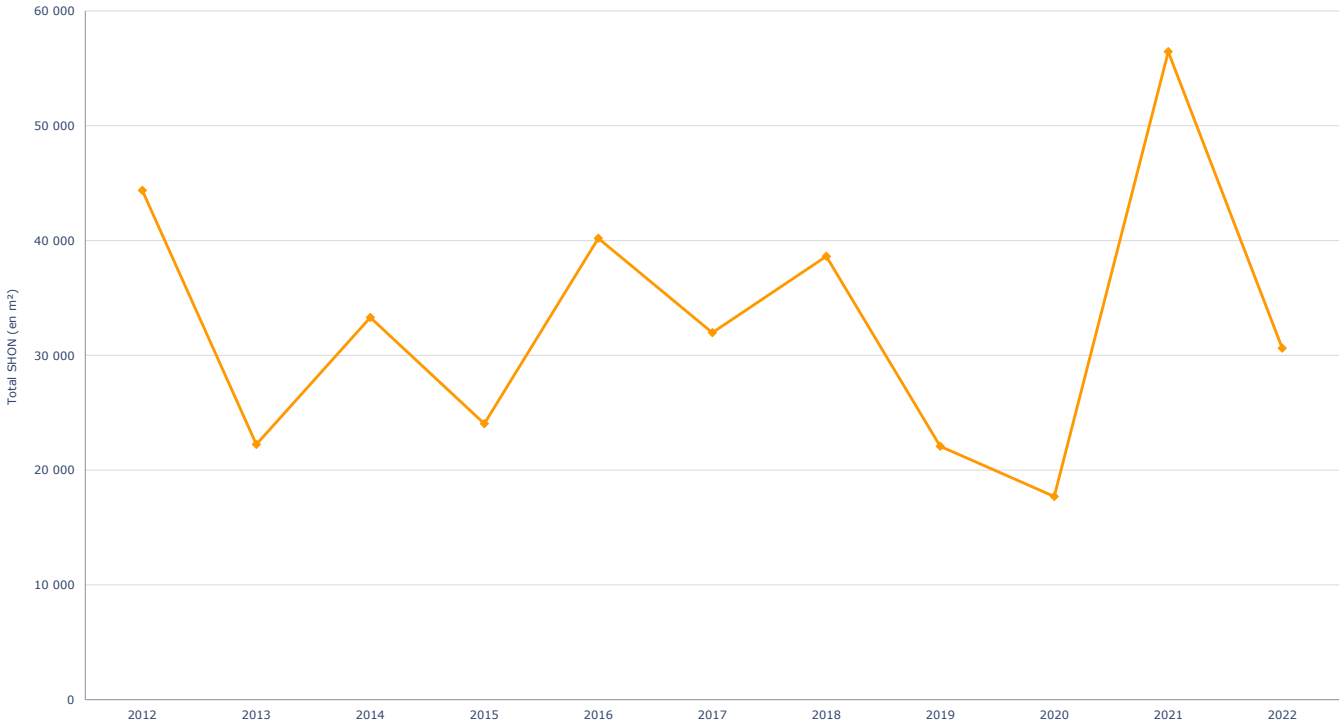

CONSTRUCTION NEUVE - Logements

LOGEMENTS (MIS EN CHANTIERS)

moyenne annuelle	Esterel Côte d'Azur Agglomération											
	2012	2013	2014	2015	2016	2017	2018	2019	2020	2021	2022	Poids dans le département du Var 2012-2022
Individuel pur	80	90	103	152	172	128	139	158	134	136	143	7,2%
Individuel groupé	48	147	201	142	25	24	48	33	33	70	74	11,0%
Collectif	538	974	858	993	1 045	1 154	800	1 291	953	866	808	22,3%
Résidence	43	58	74	0	33	0	0	41	244	0	0	13,6%
Total	**709**	**1 269**	**1 236**	**1 287**	**1 275**	**1 306**	**987**	**1 523**	**1 364**	**1 072**	**1 025**	**17,0%**

source : SITADEL2

RÉPARTITION SELON LE TYPE DE LOGEMENT

	Esterel Côte d'Azur Agglomération										
	2012	2013	2014	2015	2016	2017	2018	2019	2020	2021	2022
Individuel pur	11,3%	7,1%	8,3%	11,8%	13,5%	9,8%	14,1%	10,4%	9,8%	12,7%	14,0%
Individuel groupé	6,8%	11,6%	16,3%	11,0%	2,0%	1,8%	4,9%	2,2%	2,4%	6,5%	7,2%
Collectif	75,9%	76,8%	69,4%	77,2%	82,0%	88,4%	81,1%	84,8%	69,9%	80,8%	78,8%
Résidence	6,1%	4,6%	6,0%	0,0%	2,6%	0,0%	0,0%	2,7%	17,9%	0,0%	0,0%
Total	**100,0%**	**100,0%**	**100,0%**	**100,0%**	**100,0%**	**100,0%**	**100,0%**	**100,0%**	**100,0%**	**100,0%**	**100,0%**

source : SITADEL2

TAUX DE CONSTRUCTION SUR L'ENSEMBLE DES LOGEMENTS *(ANNUEL MOYEN)*

	2019-2022		
	Esterel Côte d'Azur Agglomération	Var	PACA
Par rapport au parc	1,2%	0,9%	0,9%
Pour 1 000 habitants	10,52	6,40	5,61

sources : SITADEL2 / Insee recensements de la population

TAUX DE CONSTRUCTION, ANNUEL MOYEN, DE L'ENSEMBLE DES LOGEMENTS DE 2019 À 2022 RAPPORTÉ AU PARC DE 2020

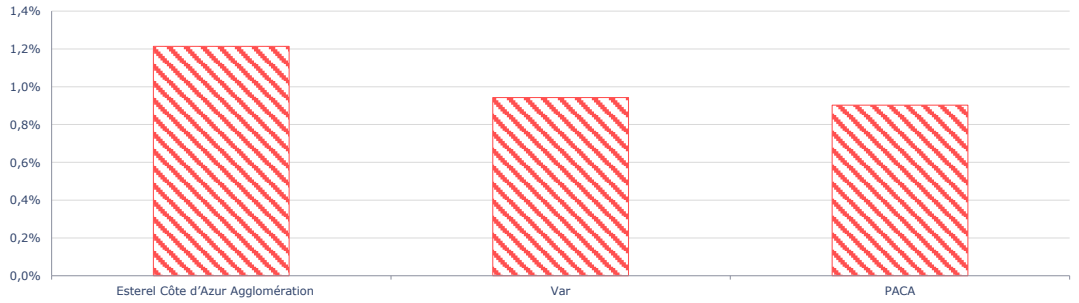

TAUX DE CONSTRUCTION, ANNUEL MOYEN, DE L'ENSEMBLE DES LOGEMENTS DE 2019 À 2022 POUR 1 000 HABITANTS

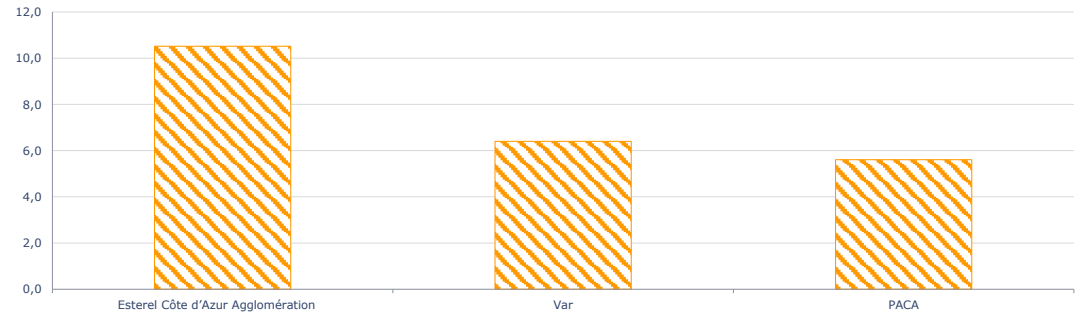

RÉPARTITION DES LOGEMENTS MIS EN CHANTIERS SUR LE TERRITOIRE *(PÉRIODES BIENNALES)*

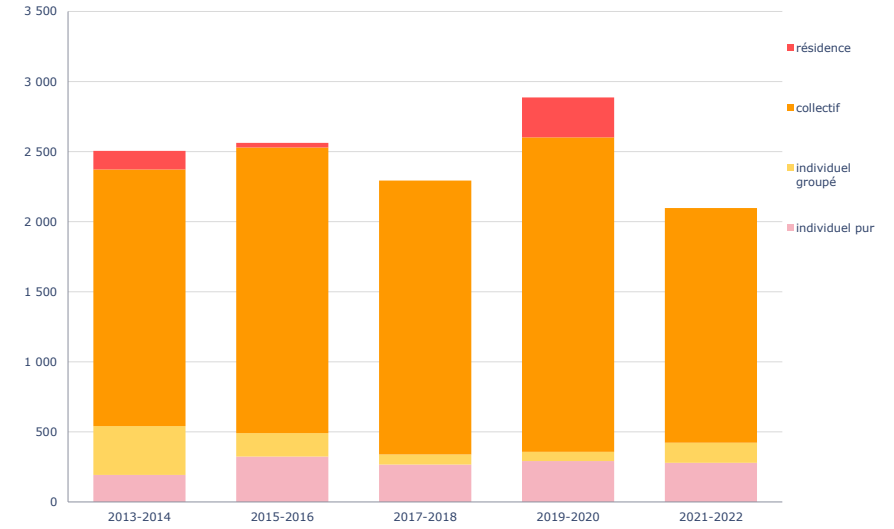

RÉPARTITION DES LOGEMENTS MIS EN CHANTIERS SUR LE TERRITOIRE *(PÉRIODES BIENNALES)*

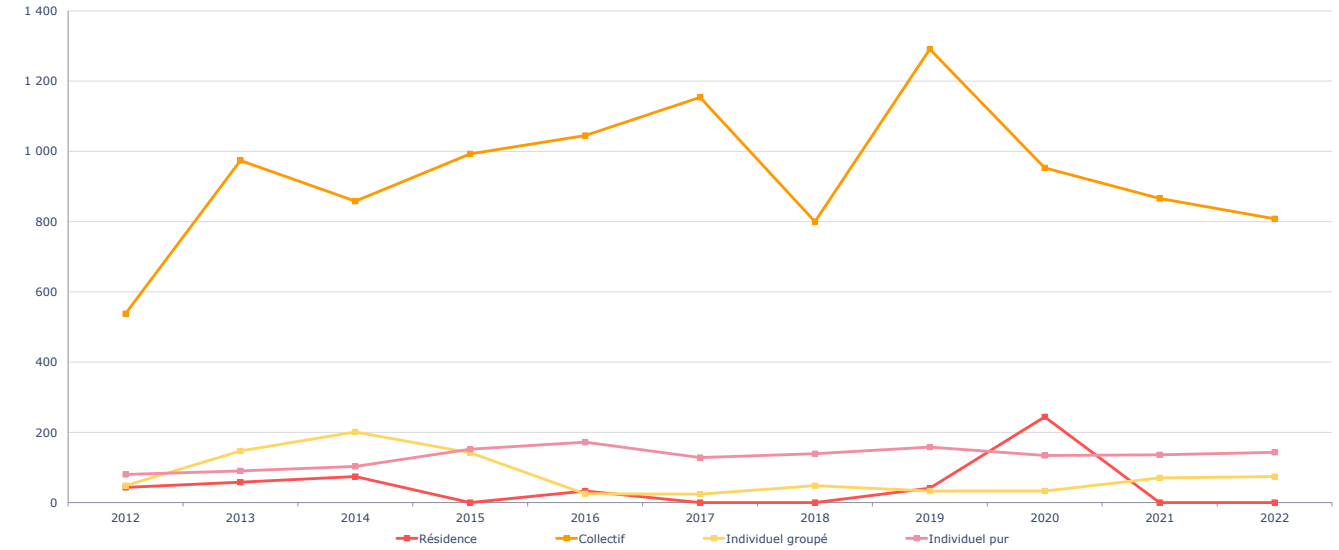

ÉVOLUTION DU NOMBRE DE LOGEMENTS TOTAUX MIS EN CHANTIERS ENTRE 2012 ET 2022 (BASE 100 POUR 2012)

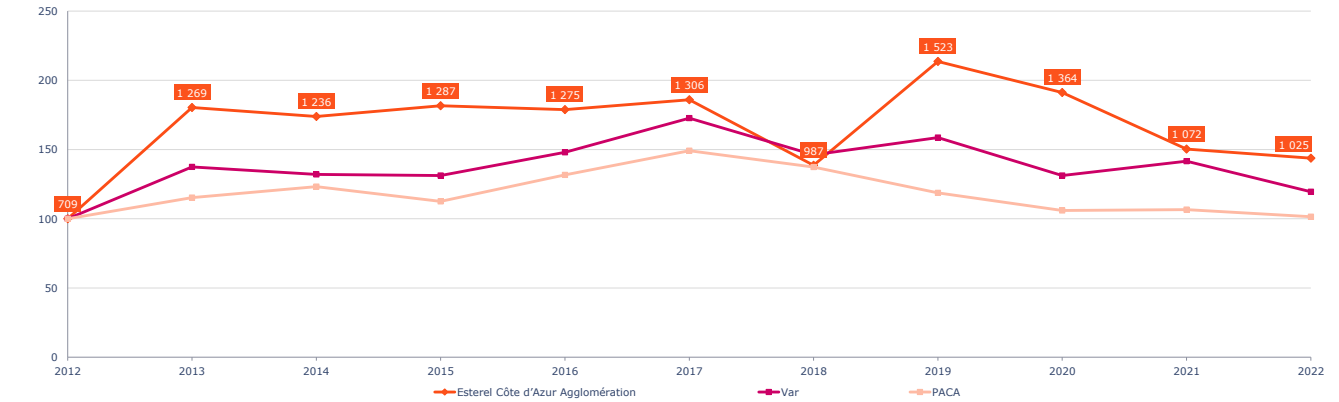

PARC DE LOGEMENTS

LOGEMENTS

	1968	1975	1982	1990	1999	2010	2015	2021
Ensemble des logements	**23 149**	**32 680**	**45 006**	**61 952**	**81 738**	**89 341**	**96 807**	**102 665**
Résidences principales	15 364	20 233	25 504	34 283	41 722	49 579	52 552	58 128
part dans le parc	*66,4%*	*61,9%*	*56,7%*	*55,3%*	*51,0%*	*55,5%*	*54,3%*	*56,6%*
Logements vacants	2 077	2 845	4 149	3 864	2 980	2 970	3 950	4 096
part dans le parc	*9,0%*	*8,7%*	*9,2%*	*6,2%*	*3,6%*	*3,3%*	*4,1%*	*4,0%*
Résidences secondaires*	5 708	9 602	15 353	23 805	37 036	36 792	40 305	40 442
part dans le parc	*24,7%*	*29,4%*	*34,1%*	*38,4%*	*45,3%*	*41,2%*	*41,6%*	*39,4%*

** la catégorie "logements occasionnels" apparue en 1990 est agrégée avec celle des résidences secondaires*
source : Insee recensements de la population (1968-1990 : dénombrement et pour 1999 -2021 : expl. princ.)

CARACTÉRISTIQUES DES RÉSIDENCES PRINCIPALES
Répartition selon le statut d'occupation des résidences principales

	Esterel Côte d'Azur Agglomération			Structure en 2021			
	2010	2015	2021	Esterel Côte d'Azur Agglomération	Var	PACA	France
Propriétaire	30 783	32 576	35 370	60,8%	58,5%	54,6%	57,7%
Locataire* non HLM	12 060	13 175	14 672	25,2%	26,6%	26,3%	21,9%
Locataire* HLM	3 581	3 464	4 610	7,9%	8,7%	11,9%	14,6%
Locataire* meublé	1 446	1 536	2 018	3,5%	3,2%	4,2%	3,7%
Logé gratuitement	1 709	1 802	1 458	2,5%	3,0%	3,0%	2,1%
Total	**49 579**	**52 552**	**58 128**	**100,0%**	**100,0%**	**100,0%**	**100,0%**

**locataire ou sous-locataire*
source : Insee recensements de la population (expl. princ. 99 à 2021)

Répartition selon le type de construction des résidences principales

	Esterel Côte d'Azur Agglomération		Structure en 2021			
	2015	2021	Esterel Côte d'Azur Agglomération	Var	PACA	France
Maison	22 271	22 730	39,1%	48,6%	41,8%	55,7%
Appartement	29 903	34 946	60,1%	50,4%	57,4%	43,3%
Autres	379	452	0,8%	0,9%	0,8%	0,9%
Total	**52 552**	**58 128**	**100,0%**	**100,0%**	**100,0%**	**100,0%**

source : Insee recensements de la population (expl. princ. 2015- 2021)

Répartition selon nombre de pièces des résidences principales

	Esterel Côte d'Azur Agglomération			Structure en 2021			
	2010	2015	2021	Esterel Côte d'Azur Agglomération	Var	PACA	France
1 pièce	3 149	3 110	3 144	5,4%	5,0%	6,6%	5,8%
2 pièces	8 583	9 751	11 837	20,4%	16,0%	17,0%	13,0%
3 pièces	14 970	16 017	17 947	30,9%	27,9%	28,4%	21,1%
4 pièces	12 954	13 723	13 976	24,0%	27,2%	25,8%	24,5%
5 pièces ou +	9 923	9 952	11 224	19,3%	24,0%	22,2%	35,6%
Total	**49 579**	**52 552**	**58 128**	**100,0%**	**100,0%**	**100,0%**	**100,0%**
Personnes / RP	2,11	2,08	2,00		2,07	2,10	2,15
Personnes / pièces	0,61	0,60	0,58		0,57	0,59	0,54
Pièces / RP	3,47	3,44	3,44		3,64	3,55	3,99

source : Insee recensements de la population (expl. princ. 99 à 2021)

ÉVOLUTION DE LA STRUCTURE DU PARC AU SEIN DU TERRITOIRE ENTRE 1968 ET 2021

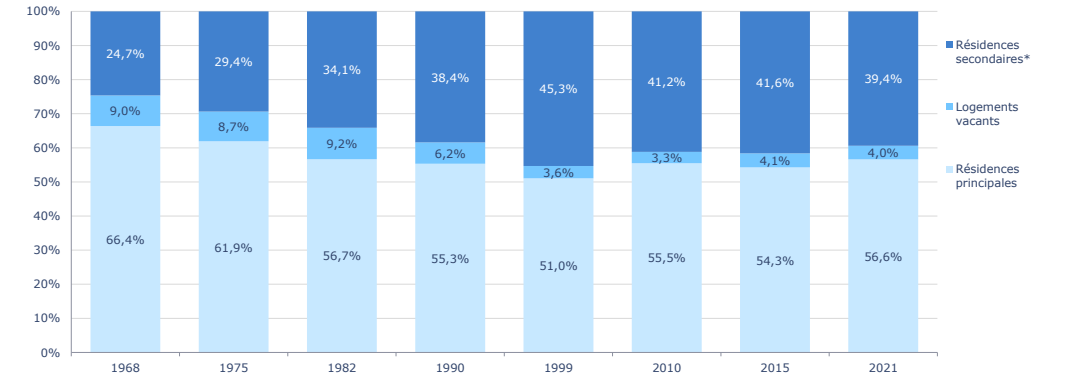

ÉVOLUTION DU PARC DE LOGEMENTS NON OCCUPÉS DE FAÇON PERMANENTE AU SEIN DU TERRITOIRE ENTRE 1968 ET 2021

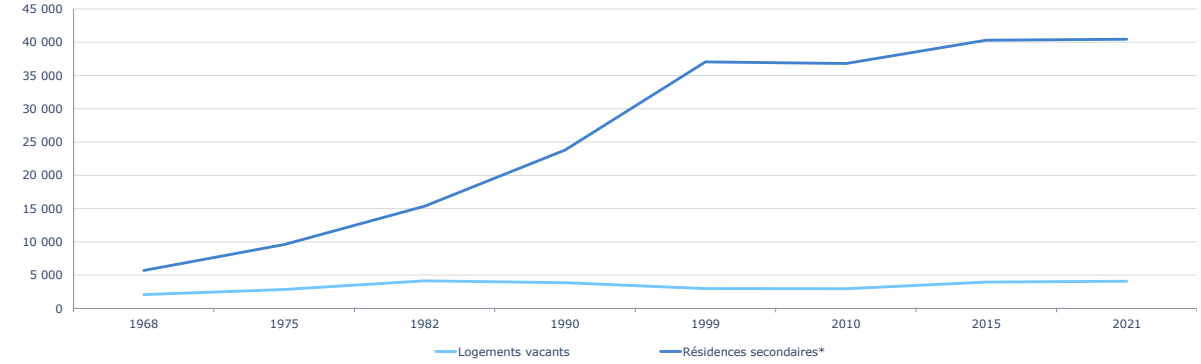

STATUT D'OCCUPATION DES RÉSIDENCES PRINCIPALES EN 2021

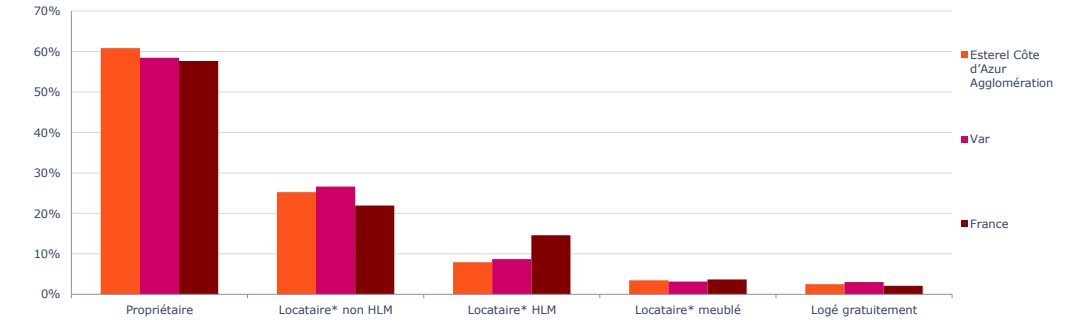

RÉPARTITION SELON LE NOMBRE DE PIÈCES PAR RÉSIDENCE PRINCIPALE EN 2021

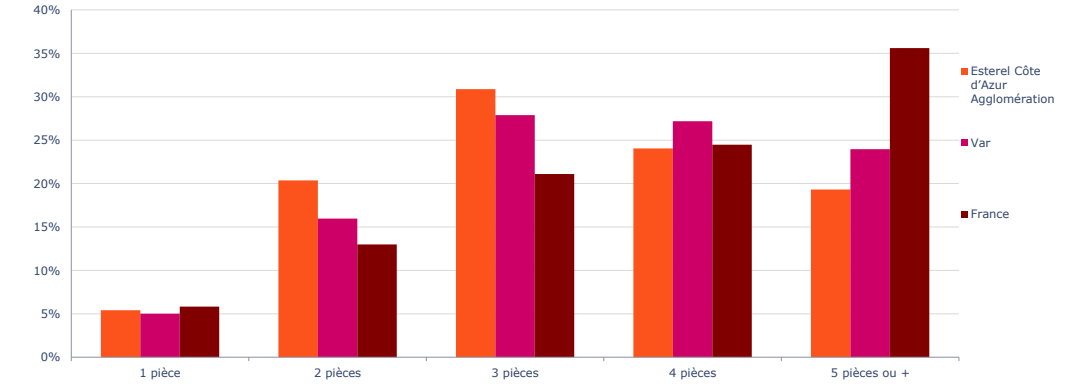

PARC DE LOGEMENTS - Résidences principales

RÉSIDENCES PRINCIPALES SELON LA PÉRIODE D'ACHÈVEMENT

	2021				
	Esterel Côte d'Azur Agglomération		Structure		
	Effectif	Structure	Var	PACA	France
Avant 1945	2 950	5,1%	14,0%	16,3%	20,6%
De 1946 à 1990	31 656	54,5%	53,1%	54,8%	48,8%
De 1991 à 2005	11 098	19,1%	16,4%	14,5%	15,2%
De 2006 à 2018	11 415	19,6%	14,4%	12,9%	13,9%
Après 2019 (partiel)	1 009	1,7%	2,0%	1,6%	1,6%
Total	**58 128**	**100,0%**	**100,0%**	**100,0%**	**100,0%**

Sources : Insee, Recensements de la population (expl. Princ.2021)

CONFORT DES RÉSIDENCES PRINCIPALES

	Esterel Côte d'Azur Agglomération		Structure en 2021			
	2015	2021	Esterel Côte d'Azur Agglomération	Var	PACA	France
Salle de bain avec baignoire ou douche	51 518	56 620	97,4%	97,2%	96,7%	96,4%
Chauffage central collectif	5 124	4 739	8,2%	11,5%	18,6%	17,8%
Chauffage central individuel	11 887	13 386	23,0%	24,1%	28,1%	41,7%
Chauffage individuel "tout électrique	31 485	36 528	62,8%	52,7%	44,5%	29,8%

Sources : Insee, Recensements de la population (expl. Princ.2015 et 2021)

ANCIENNETÉ D'AMÉNAGEMENT DANS LA RÉSIDENCE PRINCIPALE EN 2015 ET 2021

	2015			2021					
	Esterel Côte d'Azur Agglomération			Esterel Côte d'Azur Agglomération			Structure des ménages		
	Ménages		Pop. des ménages	Ménages		Pop. des ménages			
	Effectif	Structure		Effectif	Structure		Var	PACA	France
Depuis moins de 2 ans	6 405	12,2%	13 153	7 405	12,7%	14 685	12,8%	12,8%	12,7%
De 2 à 4 ans	11 341	21,6%	24 627	13 585	23,4%	28 139	22,1%	21,6%	20,7%
De 5 à 9 ans	9 409	17,9%	21 337	11 124	19,1%	23 700	18,1%	17,8%	17,2%
10 ans ou plus	25 397	48,3%	50 211	26 014	44,8%	49 443	47,0%	47,8%	49,4%
Ensemble	**52 552**	**100,0%**	**109 328**	**58 128**	**100,0%**	**115 967**	**100,0%**	**100,0%**	**100,0%**

Sources : Insee, Recensements de la population (expl. Princ.2021)

ÉQUIPEMENT AUTOMOBILE DES MÉNAGES EN 2015 ET 2021

	Esterel Côte d'Azur Agglomération			Proportion parmi les ménages en 2021			
	2015	2021	Evolution 2015-2021	Esterel Côte d'Azur Agglomération	Var	PACA	France
Au moins 1 emplacement réservé au stationnement	39 171	44 595	13,85%	76,7%	66,2%	62,3%	66,6%
Pas de voiture	6 580	6 662	1,24%	11,5%	14,2%	18,5%	18,6%
Une voiture	27 909	31 665	13,45%	54,5%	50,5%	49,4%	46,7%
Deux voitures et plus	17 266	18 381	6,46%	31,6%	35,3%	32,1%	34,7%
nsemble (total résidences principales	**52 552**	**58 128**	**10,61%**				

Sources : Insee, Recensements de la population (expl. princ. 2015 et 2021)

ÉVOLUTION DE L'ÉQUIPEMENT AUTOMOBILE DES MÉNAGES ENTRE 2015 ET 2021 , AU SEIN DU TERRITOIRE

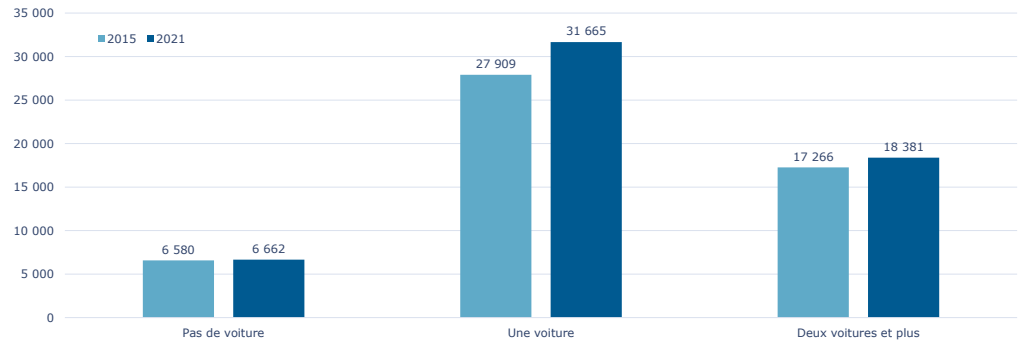

RÉPARTITION DES RESIDENCES PRINCIPALES SELON LEUR PERIODE D'ACHÈVEMENT EN 2021

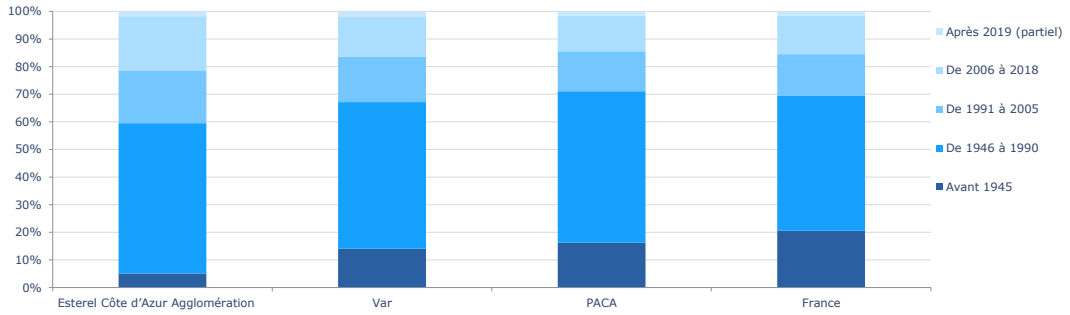

CONFORT DES RÉSIDENCES PRINCIPALES EN 2021

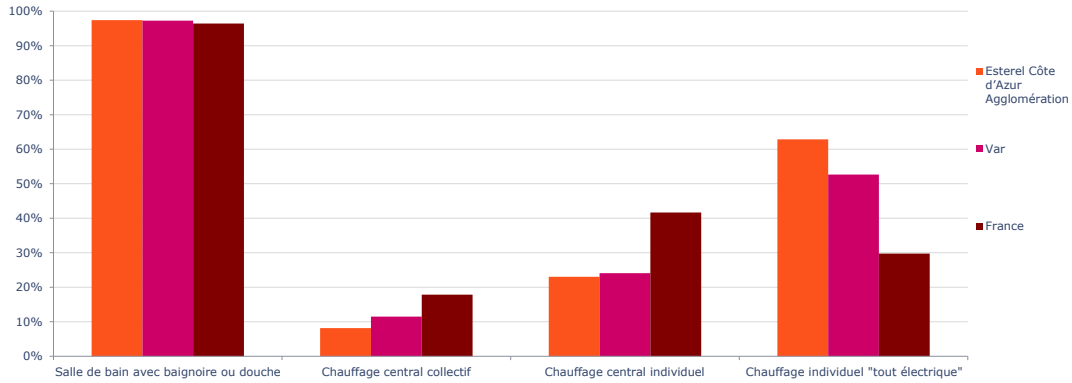

ANCIENNETÉ D'AMÉNAGEMENT DES MÉNAGES SUR LE TERRITOIRE DANS LEUR RÉSIDENCE PRINCIPALE (2021)

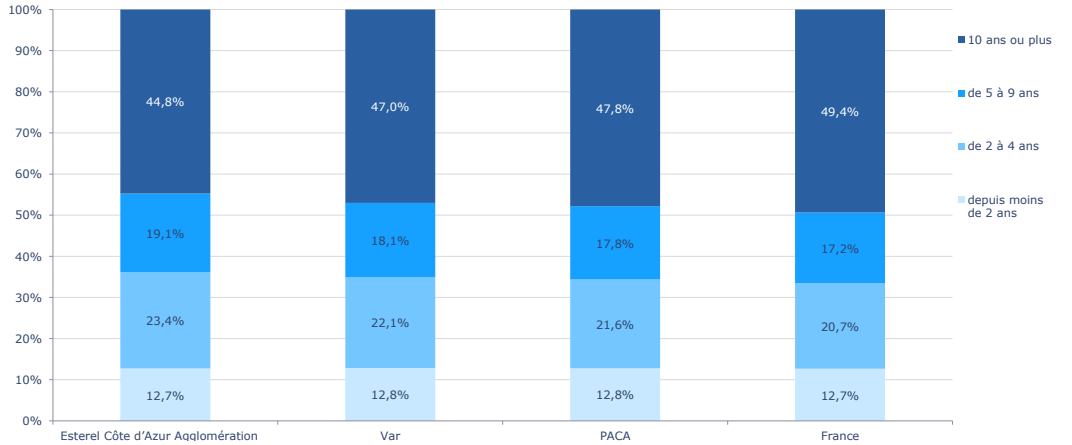

AGRICULTURE

CHIFFRES CLÉS

	2010	2020	Var 2020
Nombre d'exploitations	199	124	4 391
SAU* totale	1 358,22	1 597,40	77 785
Unités de travail annuel (ETP)	577	361	7 116

source : Recensement Général Agricole 2010 et 2020

** La superficie agricole utilisée (SAU) est une notion normalisée dans la statistique agricole européenne. Elle comprend les terres arables (y compris pâturages temporaires, jachères, cultures sous abri, jardins familiaux...), les surfaces toujours en herbe et les cultures permanentes (vignes, vergers...).*

NB : Les données sont rattachés à la commune accueillant le siège d'exploitation : toutes les surfaces exploitées, quelle que soit leur localisation sont recensées sur la commune du siège d'exploitation.

VARIETÉS DES PRODUCTIONS AGRICOLES EN 2020

	Hectare(s)	Structure				Part de la production irriguée
		Esterel Côte d'Azur Agglomération	Var	PACA	France Métrop.	
COP (céréales et oléo-protéagineux)	ss	-	5,0%	12,0%	44,0%	-
Prairies, jachères, fourrages annuels	672,8	48,7%	50,8%	61,7%	50,3%	1,3%
Vignes	451,2	32,7%	39,8%	15,1%	3,0%	21,1%
Cultures fruitières	85,9	6,2%	2,9%	4,9%	0,8%	34,9%
Légumes frais, melons ou fraises	158,0	11,4%	1,0%	2,1%	0,9%	98,3%
Autres (Plantes à Parfum, Aromatiques et Médicinales, pommes de terre)	12,8	0,9%	0,5%	4,4%	1,1%	60,8%
Total	**1 381**	**100%**	**100%**	**100%**	**100%**	--

source : Recensement Général Agricole 2020

NB : Les données sont rattachés à la commune accueillant le siège d'exploitation : toutes les surfaces exploitées, quelle que soit leur localisation sont recensées sur la commune du siège d'exploitation.

L'ÉLEVAGE EN 2020

	Unités Gros Bovins*	Structure			
		Esterel Côte d'Azur Agglomération	Var	PACA	France Métrop.
Bovins	25,1	6,8%	9,2%	26,6%	63,8%
Caprins	ss	ss	12,3%	4,9%	1,4%
Ovins	293,7	79,9%	64,3%	54,9%	4,4%
Porcins	0,0	-	0,9%	2,7%	14,0%
Volailles	0,4	0,10%	4,84%	5,65%	15,23%
Equins	48,6	13,2%	8,5%	5,3%	1,2%
Total	**368**	**100%**	**100%**	**100%**	**100%**

source : Recensement Général Agricole 2020

** UGB : cette unité permet de sommer des cheptels de nature très différente (exemple : 1 ovin correspond à 0,15 UGB).*

NB : Les données sont rattachés à la commune accueillant le siège d'exploitation : toutes les surfaces exploitées, quelle que soit leur localisation sont recensées sur la commune du siège d'exploitation.

EXPLOITATIONS PRATIQUANT DES DÉMARCHES DE VALORISATION

	2020	Structure			
		Esterel Côte d'Azur Agglomération	Var	PACA	France Métrop.
Labellisation	**36**	**29%**	**62,5%**	**43,9%**	**27,3%**
Dont AOP	25	69%	89,9%	84,4%	67,7%
Dont IGP	26	72%	50,3%	53,6%	30,6%
Dont Label Rouge	-	-	1,6%	5,3%	22,5%
Circuits-courts (hors vin)	**81**	**65%**	**36,7%**	**42,4%**	**23,1%**

source : Recensement Général Agricole 2020

NB : Les données sont rattachés à la commune accueillant le siège d'exploitation : toutes les surfaces exploitées, quelle que soit leur localisation sont recensées sur la commune du siège d'exploitation.

DÉTAIL DES SURFACES EN AGRICULTURE BIOLOGIQUE (HORS SURFACES FOURRAGÈRES ET AUTRES CULTURES)

		2019	2020	2021	2022	Evolution 2019-2022			
						Esterel Côte d'Azur Agglomération	Var	PACA	France Métrop.
Nombre d'exploitations engagées		**49**	**65**	**70**	**72**	**47%**	**22%**	**22%**	**21%**
Surface totale engagée (en ha)		**232,1**	**289,4**	**375,0**	**369,4**	**59%**	**27%**	**38%**	**17%**
Dont	*Surfaces étant arrivées au terme de leur conversion*	148,7	185,6	218,8	232,0	56%	38%	40%	35%
	Surfaces en conversion	83,4	103,8	156,2	137,3	65%	-9%	33%	-44%
Dont	*Fruits (arboriculture dont fruits à coques, fruits frais et fruits destinés à la transformation)*	3,4	5,7	11,1	9,2	174%	16%	12%	17%
	Grandes cultures (grains y compris légumes secs)	0,0	9,5	0,0	7,7	-	78%	39%	12%
	Légumes frais (maraichage sous serre ou de pein champ yc pomme de terre et maïs doux)	24,2	15,9	18,6	18,8	-23%	-6%	42%	9%
	PPAM (Plantes à Parfum, Aromatiques et Médicinales)	0,1	0,1	0,7	0,7	1050%	64%	24%	50%
	Viticulture (yc de raisin de table)	144,9	180,7	242,3	238,5	65%	30%	32%	25%

source : Agence Bio / OC 2023

VARIETÉS DES PRODUCTIONS AGRICOLES EN 2020

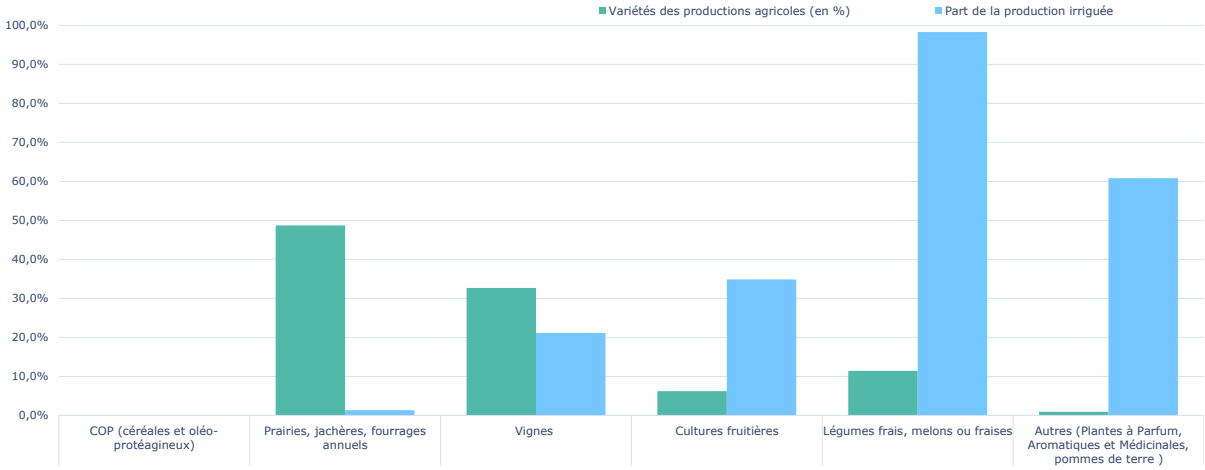

L'ÉLEVAGE EN 2020

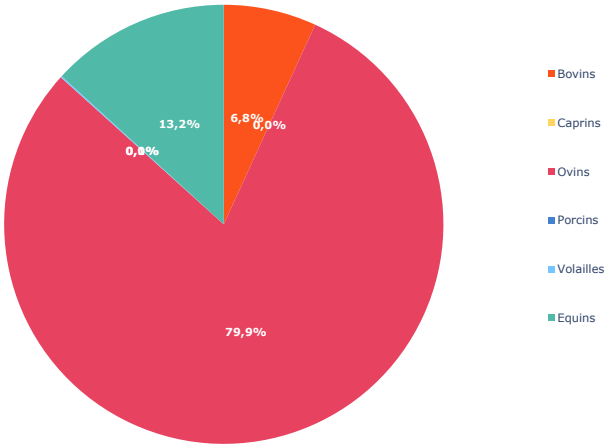

DÉTAIL DES CHEPTELS EN AGRICULTURE BIOLOGIQUE

		2019	2020	2021	2022	Evolution 2019-2022			
						Esterel Côte d'Azur Agglomération	Var	PACA	France Métropolitaine
Nombre d'exploitations engagées		**0**	**0**	**0**	**0**	**-**	**8%**	**16%**	**9%**
Nombre de têtes / ruches concernées par l'agriculture biologique		**0**	**0**	**0**	**0**	**-**	**9%**	**8%**	**486%**
Dont	*ceux arrivés au terme de leur conversion*	0	0	0	0	-	10%	9%	493%
	ceux en conversion	0	0	0	0	-	52%	25%	-68%
Dont	*Bovins*	0	0	0	0	-	-6%	12%	6%
	Ovins	0	0	0	0	-	75%	38%	16%
	Caprins	0	0	0	0	-	-10%	36%	20%
	Aviculture	0	0	0	0	-	6%	-1%	-10%
	Porcins	0	0	0	0	-	-	-46%	-10%
	Apiculture (en nombre de ruches)	0	0	0	0	-	12%	29%	27%
	Lapins	0	0	0	0	-	-	-84%	10%
	Aquaculture	0	0	0	0	-	-	-	-
	Truies reproductrices	0	0	0	0	-	25%	-46%	-10%
	Autre production animale (cervidés, escargots…)	0	0	0	0	-	60%	8%	1138%

source : Agence Bio / OC 2023

TOURISME

DÉNOMBREMENT DES LITS TOURISTIQUES SELON LE TYPE D'HÉBERGEMENT (au 1er janvier 2024)

	Esterel Côte d'Azur Agglomération		Poids dans le département du Var	Var		France	
	Effectif	Structure		Effectif	Structure	Effectif	Structure
Campings (en 2024)	32 769	13,0%	27,6%	118 938	10,7%	2 577 141	11,4%
Hôtels (en 2024)	4 202	1,7%	16,2%	25 930	2,3%	1 290 962	5,7%
Résidences secondaires (en 2021)	202 209	80,3%	22,0%	917 496	82,7%	17 821 727	78,9%
Villages vacances (en 2024)	5 284	2,1%	25,8%	20 454	1,8%	243 686	1,1%
Résidences de tourisme (en 2024)	7 216	2,9%	--	25 411	2,3%	613 360	2,7%
Auberges de jeunesse (en 2024)	0	0,0%	0,0%	871	0,1%	46 346	0,2%
Total lits touristiques potentiel	**251 680**	**100,0%**	**22,7%**	**1 109 100**	**100,0%**	**22 593 222**	**100,0%**
Taux de fonctions touristiques **	***212,4%***			***101,3%***		***34,5%***	

source : Insee, Direction du Tourisme 2024 , Recensement de la population 2020

*** : rapport du nombre de lits touristiques sur la population*

LES ÉTABLISSEMENTS LIÉS À L'ACTIVITÉ TOURISTIQUE (SECTEUR SALARIÉ PRIVÉ)

	Nombre d'établissements		Poids dans les étab. touristiques du Var en 2023*	Poids dans le nombre d'établissements du territoire en 2023	Poids du tourisme du territoire étudié dans les établissements du département en 2023**
	2022	2023			
Hébergements	117	122	16,2%	2,6%	0,4%
Restaurants et débits de boissons	402	401	13,1%	8,4%	1,2%
Loisirs et autres sevices touristiques	29	29	19,5%	0,6%	0,1%
Total	**548**	**552**	**13,9%**	**11,6%**	**1,6%**

source: Acoss, Urssaf

**aide à la lecture: x% des établissements touristiques du Var sont localisés au sein du territoire étudié*

*** aide à la lecture : x% des établissements du Var sont des établissements touristiques localisés au sein du territoire étudiée*

LES EMPLOIS LIÉS À L'ACTIVITÉ TOURISTIQUE (SECTEUR SALARIÉ PRIVÉ)

	Nombre de salariés		Poids dans l'emploi touristique du Var en 2023*	Poids dans l'emploi salarié privé du territoire en 2023	Poids du tourisme du territoire étudié dans l'emploi du département en 2023**
	2022	2023			
Hébergements	890	868	16,5%	2,9%	0,4%
Restaurants et débits de boissons	1 928	1 962	13,1%	6,6%	0,8%
Loisirs et autres sevices touristiques	164	165	24,1%	0,6%	0,1%
Total	**2 982**	**2 995**	**14,3%**	**10,1%**	**1,3%**

source: Acoss, Urssaf

**aide à la lecture: x% des emplois touristiques du Var sont localisés au sein du territoire étudié*

*** aide à la lecture : x% des emplois du Var sont des emplois touristiques localisés au sein du territoire étudiée*

NOMBRE DE CHAMBRES D'HÔTELS ET D'EMPLACEMENTS DE CAMPINGS (AU 1ER JANVIER)

	2024							
	Nombre de chambres d'hôtels				Nombre d'emplacements de campings			
	Esterel Côte d'Azur Agglomération		Structure		Esterel Côte d'Azur Agglomération		Structure	
	Effectif	Structure	Var	France	Effectif	Structure	Var	France
Non classés	175	8,3%	12,3%	12,6%	99	0,9%	2,1%	9,6%
1 étoile	14	0,7%	2,2%	2,8%	355	3,3%	2,6%	2,9%
2 étoiles	410	19,5%	17,7%	17,3%	106	1,0%	8,0%	13,0%
3 étoiles	619	29,5%	34,5%	39,3%	737	6,7%	16,5%	30,9%
4 étoiles	812	38,6%	23,0%	23,7%	5 003	45,8%	46,4%	31,9%
5 étoiles	71	3,4%	10,4%	4,3%	4 623	42,3%	24,5%	11,8%
Total chambres/emplacements	**2 101**	**100,0%**	**100,0%**	**100,0%**	**10 923**	**100,0%**	**100,0%**	**100,0%**

source : Insee, Direction du Tourisme

TAUX D'ÉVOLUTION ANNUEL MOYEN DES EMPLACEMENTS DE CAMPINGS ET DES CHAMBRES D'HÔTELS

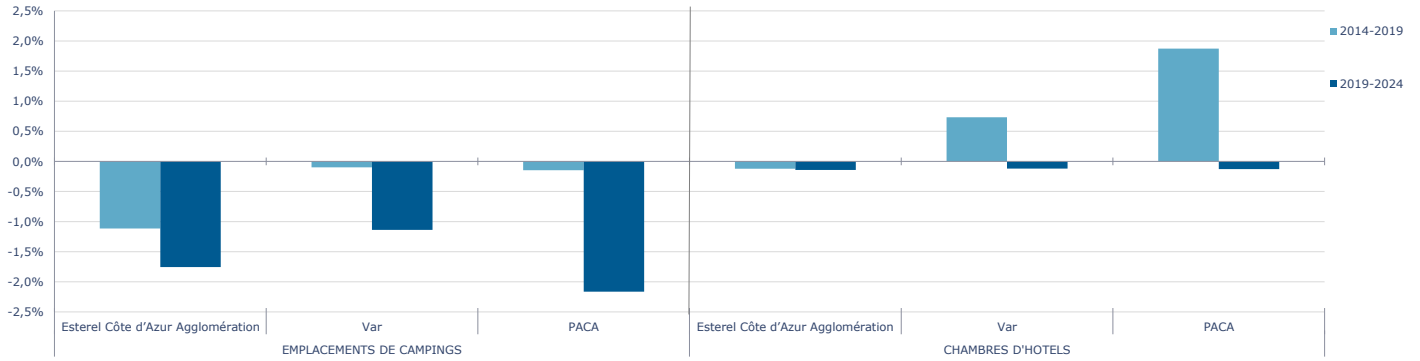

STRUCTURE DES HÉBERGEMENTS (EN NB DE LITS) TOURISTIQUES PAR TYPE

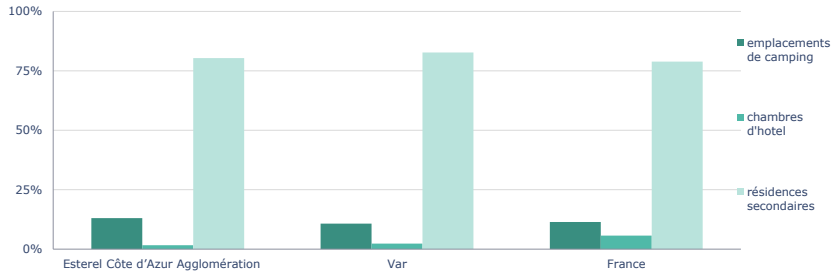

LA RÉPARTITION DES ÉTABLISSEMENTS LIÉS A L'ACTIVITÉ TOURISTIQUE EN 2023

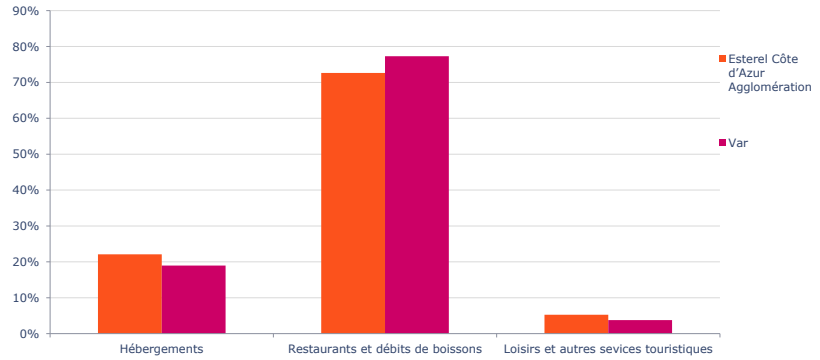

STRUCTURE HÔTÈLIERE, SELON LA RÉPARTITION DES CHAMBRES, EN 2019 ET 2024

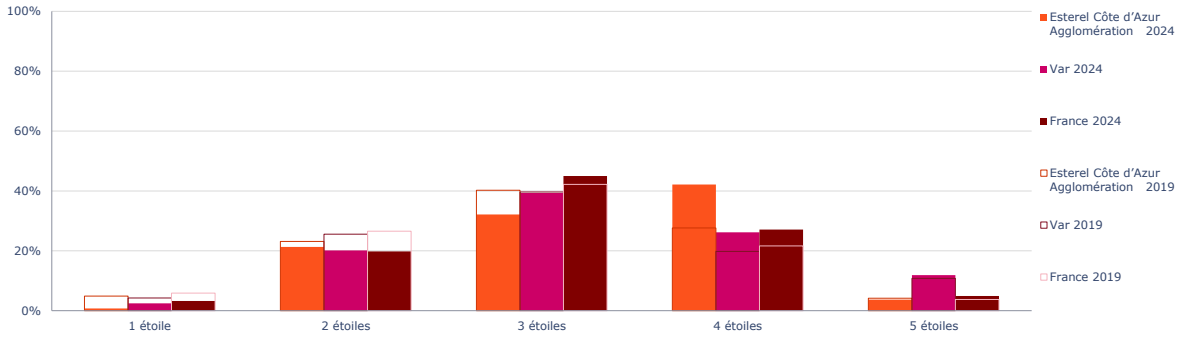

STRUCTURE DES EMPLACEMENTS DE CAMPINGS EN 2019 ET 2024

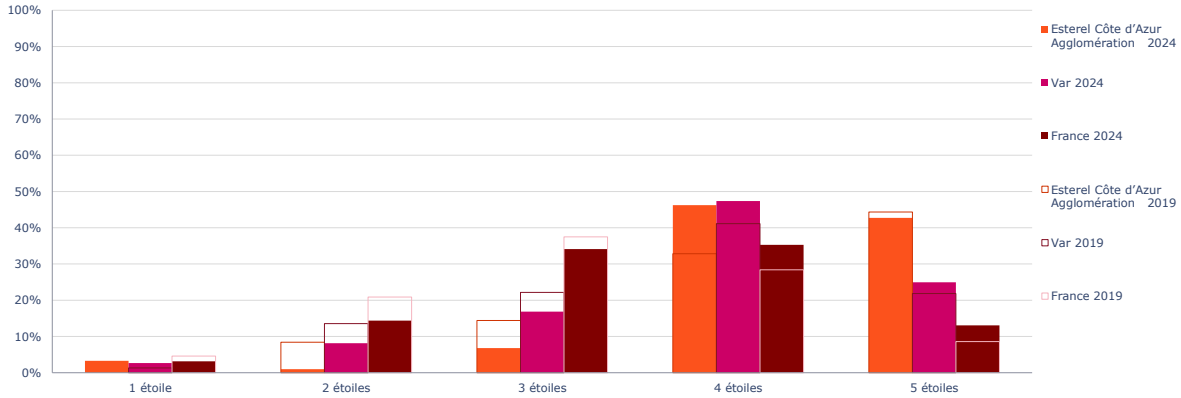

audat.var
AGENCE D'URBANISME
DE L'AIRE TOULONNAISE ET DU VAR

Les portraits des communes, EPCI, SCoT et du département du Var sont accessibles sur le site internet de l'audat.var :
https://audat.org/portraits-statistiques-des-territoires/

La réalisation de ce portrait de territoire a été permis par la mutualisation des moyens engagés par les membres de l'agence d'urbanisme.